

Kocierz Mszczanicki

GMINA GIŁOWICE

STUDIUM UWARUNKOWAŃ I KIERUNKÓW ZAGOSPODAROWANIA PRZESTRZENNEGO KIERUNKI ZAGOSPODAROWANIA

SKALA 1 : 10000

ZESPOŁY URBANISTYCZNE MIESZKANIOWE

WYRÓŻNIONO TERENY:

- M** ZABUDOWY MIESZKANIOWEJ JEDNORODZINNEJ, USŁUGOWEJ, ZABUDOWY ZAGRODOWEJ, ZABUDOWY REKREACYJNEJ
- MP** ZABUDOWY PENSJONATOWEJ I ZABUDOWY MIESZKANIOWEJ JEDNORODZINNEJ
- ML** ZABUDOWY REKREACYJNEJ (LETNISKOWEJ)

ZESPOŁY URBANISTYCZNE USŁUGOWE

WYRÓŻNIONO TERENY:

- UP** USŁUG PUBLICZNYCH
- U** USŁUG
- UK** USŁUG KULTU RELIGIJNEGO
- UK/UT** USŁUGI INNE ZWIĄZANE Z KULTEM RELIGIJNYM
- UL** USŁUG ADMINISTRACJI LEŚNEJ

ZESPOŁY URBANISTYCZNE AKTYWNOŚCI GOSPODARCZEJ

WYRÓŻNIONO TERENY:

- PU** OBIEKTÓW PRODUKCYJNYCH, PRODUKCYJNO-USŁUGOWYCH
- PE** EKSPLOATACJI POWIERZCHNIOWEJ

ZESPOŁY URBANISTYCZNE SPORTOWO-REKREACYJNE

WYRÓŻNIONO TERENY:

- US** USŁUG SPORTU (REKREACJI)
- UT1** USŁUG TURYSTYKI
- UT2** USŁUG WYPOCZYNKU (REKREACJI)

ZESPOŁY URBANISTYCZNE ZIELENI I WÓDPOWIERZCHNIOWYCH

WYRÓŻNIONO TERENY:


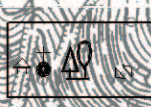
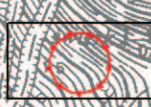

- ZL** LASOWY I ZADRZEWIEN
- ZLz** WSKAZANE DO ZALEśNIENIA
- WP** WÓD POWIERZCHNIOWYCH I ZIELENI PRZYWODNEJ
- Z** ZIELENI, ZADRZEWIEN
- ZC** CMENTARZY

ZESPOŁY URBANISTYCZNE ROLNICZE




WYRÓŻNIONO TERENY:

- R** ROLNE






OBSZARY OCHRONY DZIEDZICTWA KULTUROWEGO

-  OBIEKTY WPISANE DO REJESTRU ZABYTEKÓW ZE STREFAMI ścisłej OCHRONY KONSERWATORSKIEJ
-  OBIEKTY WPISANE DO EWIDENCJI ZABYTEKÓW (budynki mieszkalne, gospodarcze, kapliczki i krzyże, mogiły)
-  STREFY OCHRONY STANÓWKI ARCHEOLOGICZNYCH
-  STREFY OCHRONY WARTOŚCI KULTUROWYCH

GRANICE OBSZARÓW OCHRONY ŚRODOWISKA

-  GRANICA PARKU KRAJOBRZOWEGO BISKUPSTWA MAŁEGO
-  GRANICA OTULINY PARKU KRAJOBRZOWEGO BISKUPSTWA MAŁEGO
-  POMNIK PRZYRODY
-  GŁÓWNY ZBIORNIK WÓD PODZIEMNYCH 447

GRANICE OBSZARÓW ZAGROZEŃ

-  SZCZEGÓLNEGO ZAGROZEŃ POWODZI
-  OKRESOWO AKTYWNYCH OSÓWISK
-  NIEAKTYWNYCH OSÓWISK
-  ZAGROŻONE RUCHAMI MASOWYMI
-  OBSZAR ZŁOŻ "LEKAWICA"




ZESPOŁY URBANISTYCZNE INFRASTRUKTURY KOMUNIKACYJNEJ

- KDG** DROGA PUBLICZNA (WOJEWÓDZKA) KLASY G
- KDP** DROGI PUBLICZNE (POWIATOWE) KLASY Z I L
- KDD** PROJEKTOWANE DROGI PUBLICZNE (GMINNE) KLASY D
- KP** WYDZIELONE TERENY PARKINGÓW

ZESPOŁY URBANISTYCZNE INFRASTRUKTURY TECHNICZNEJ

- W1, W2** OBIEKTY I URZĄDZENIA ZAOPATRZENIA W WODĘ

OZNACZENIE INFORMACYJNE

-  PROPONOWANE MAŁOBSZAROWE FORMY OCHRONY - REZERWAT PRZYRODY
-  ZASIĘG ZALEWU WÓDĄ CIĄŻĄ WEDŁUG OPRACOWANIA
-  ANALIZA ZAGROZEŃ POWODZOWYCH W ZLEWNI SOLY

ZALĄCZNIK NR
DO UCHWAŁY NR
RADY GMINY GIŁOWICE
Z DNIA