

Załącznik Nr 1

do Uchwały Rady Gminy Gilowice

Nr XXXI/192/13

z dnia 11 lipca 2013 r.

PLAN ODNOWY MIEJSCOWOŚCI

RYCHWAŁD

NA LATA 2013-2020



Miejscowość: Rychwałd

Gmina: Gilowice

Powiat: żywiecki

Województwo: śląskie

Gilowice, 8 lipca 2013

SPIS TREŚCI

1	<i>WSTĘP</i>	6
2	<i>CHARAKTERYSTYKA MIEJSCOWOŚCI</i>	7
2.1	Położenie miejscowości.....	7
2.2	Przynależność administracyjna.....	9
2.3	Powierzchnia.....	9
2.4	Liczba ludności	10
2.5	Historia miejscowości	11
2.6	Określenie przestrzennej struktury miejscowości.....	14
2.6.1	Dominanta przestrzenna	14
2.6.2	Otwarte przestrzenie wspólne	15
2.7	Elementy charakterystyczne dla miejscowości.....	15
3	<i>INWENTARYZACJA ZASOBÓW SŁUŻĄCYCH ODNOWIE MIEJSCOWOŚCI</i>	21
3.1	Zasoby przyrodnicze	21
3.2	Dziedzictwo kulturowe.....	22
3.3	Obiekty i tereny.....	41
3.4	Mienie komunalne w miejscowości Rychwałd	41
3.5	Infrastruktura społeczna	46
3.5.1	Zdrowie i opieka społeczna	46
3.5.2	Oświata.....	46
3.5.3	Bezpieczeństwo.....	48
3.5.4	Kultura.....	48
3.5.5	Sport i rekreacja	49
3.6	Infrastruktura techniczna	50
3.6.1	Zaopatrzenie w energię	50
3.6.2	Zaopatrzenie w wodę	50

Plan odnowy miejscowości Rychwałd
na lata 2013-2020

3.6.3	Sieć kanalizacyjna	50
3.6.4	Gospodarka odpadami	51
3.6.5	Komunikacja	51
3.6.6	Telekomunikacja	52
3.7	Gospodarka, rolnictwo i rynek pracy	52
3.8	Kapitał społeczny i ludzki	53
4	<i>OCENA I MOCNYCH I SŁABYCH STRON MIEJSCOWOŚCI</i>	55
4.1	Analiza SWOT	55
5	<i>OPIS PLANOWANYCH ZADAŃ INWESTYCYJNYCH I PRZEDSIĘWZIĘĆ AKTYWIZUJĄCYCH SPOŁECZNOŚĆ LOKALNĄ W LATACH 2013-2020</i>	59
6	<i>REALIZACJA, OCENA I MONITORING PLANU</i>	66
7	<i>MATERIAŁY ŹRÓDŁOWE</i>	67
8	<i>ZAŁĄCZNIKI</i>	68

Spis ilustracji

Zdjęcie 2.1. Kościół pod wezwaniem Św. Mikołaja w Rychwałdzie	12
Zdjęcie 2.2. Dom rekolekcyjny w Rychwałdzie	15
Zdjęcie 2.3. Sanktuarium Matki Bożej Rychwałdzkiej – kościół z zewnątrz	16
Zdjęcie 2.4. Wnętrze kościoła	17
Zdjęcie 2.5. Obraz Matki Bożej w Rychwałdzie	19
Zdjęcie 2.6. Kościół z oddali	20
Zdjęcie 3.1. Ośrodek zdrowia w Rychwałdzie	46
Zdjęcie 3.2. Zespół Szkół w Rychwałdzie	47
Zdjęcie 3.3. Zespół Szkół w Rychwałdzie	47
Zdjęcie 3.4. OSP w Rychwałdzie	48
Zdjęcie 3.5. Pierwsza OSP w Rychwałdzie	48
Zdjęcie 3.6. FKS-Rychwałd - Drzewiarz Jasienica- mecz w dniu 23.06.2013 r. (źródło: http://fksrychwald.futbolowo.pl/galeria,210979,zdjecie,4660563)	49
Zdjęcie 3.8. Korty tenisowe przy Dworze w Rychwałdzie	50
Zdjęcie 3.7. Basen przy Dworze w Rychwałdzie	50
Zdjęcie 3.9. Infirmeria Zielarska im. O. Grzegorza Sroki w Rychwałdzie	53
Zdjęcie 3.10. Ojciec Grzegorz Sroka (1930-2006)	54

Spis tabel

Tabela 2.1. Kształtowanie się liczby ludności we wsi Rychwałd w latach 2008-2012 ...	10
Tabela 2.2. Struktura mieszkańców wsi Rychwałd opracowana na dzień 31.12.2012 ...	11
Tabela 2.3. Wydarzenia/ imprezy kulturalne organizowane przez Sanktuarium rychwałdzkie	20
Tabela 3.1. Obiekty podlegające ochronie w miejscowości Rychwałd	23
Tabela 3.2. Struktura lokalnej działalności gospodarczej zestawiona ilościowo	53
Tabela 4.1. Analiza SWOT dla miejscowości Rychwałd	55
Tabela 5.1. Harmonogram planowanych zadań inwestycyjnych i przedsięwzięć aktywizujących społeczność lokalną na lata 2013-2020	59

Spis wykresów

Wykres 2.1. <i>Struktura wiekowa kobiet zamieszkujących Rychwałd</i>	10
Wykres 2.2. <i>Struktura wiekowa mężczyzn zamieszkujących Rychwałd</i>	10
Wykres 3.1. <i>Struktura lokalnej działalności gospodarczej zestawiona procentowo</i>	52

Spis map

Mapa 2.1. <i>Lokalizacja projektu w powiecie żywieckim</i>	7
Mapa 2.2. <i>Lokalizacja Gminy Gilowice w skali województwa (www.silesia-region.pl)</i> ...	8
Mapa 2.3. <i>Lokalizacja projektu w najbliższym otoczeniu</i>	9

1 WSTĘP

Rozwój i odnowa obszarów wiejskich to jedno z kluczowych wyzwań, jakie stoją przed Polską w okresie integracji z Unią Europejską. Zasadniczym jej celem jest wzmocnienie działań, służących zmniejszaniu istniejących dysproporcji i różnic w poziomie rozwoju obszarów wiejskich w stosunku do terenów miejskich.

Plan Odnowy Miejscowości jest ważnym elementem odnowy wsi, jej rozwoju oraz poprawy warunków pracy i życia mieszkańców. Sporządzenie i uchwalenie takiego dokumentu stanowi niezbędny warunek, przy aplikowaniu o środki dostępne w ramach „Programu Rozwoju Obszarów Wiejskich 2007-2013” działanie „Odnowa i rozwój wsi”, jak również stanowić będzie wytyczne dla samorządu Gminy Gilowice przy opracowaniu kierunków rozwoju miejscowości Rychwałd.

Celem działania „Odnowa i rozwój wsi” jest poprawa jakości życia na obszarach wiejskich poprzez zaspokojenie potrzeb społecznych i kulturalnych mieszkańców wsi oraz promowanie obszarów wiejskich. Działanie umożliwi rozwój tożsamości społeczności wiejskiej, zachowanie dziedzictwa kulturowego i specyfiki obszarów wiejskich oraz wpłynie na wzrost ich atrakcyjności turystycznej i inwestycyjnej.

W ramach działania pomocą finansową zostaną objęte projekty dotyczące:

- 1) budowy, przebudowy, remontu lub wyposażenia obiektów:
 - a. pełniących funkcje publiczne, społeczno-kulturalne, rekreacyjne i sportowe,
 - b. służących promocji obszarów wiejskich, w tym propagowaniu i zachowaniu dziedzictwa historycznego, tradycji, sztuki oraz kultury,
- 2) kształtowania obszaru przestrzeni publicznej,
- 3) budowy remontu lub przebudowy infrastruktury związanej z rozwojem funkcji turystycznych, sportowych lub społeczno-kulturalnych,
- 4) zakupu obiektów charakterystycznych dla tradycji budownictwa w danym regionie, w tym budynków będących zabytkami, z przeznaczeniem na cele publiczne,
- 5) odnawiania, eksponowania lub konserwacji lokalnych pomników historycznych, budynków będących zabytkami lub miejsc pamięci,
- 6) kultywowania tradycji społeczności lokalnej oraz tradycyjnych zawodów.

Obszarem realizacji Planu Odnowy Miejscowości Rychwałd jest obszar tego sołectwa.

Zakres niniejszego opracowania obejmuje charakterystykę miejscowości, inwentaryzację zasobów, służących odnowie miejscowości, analizę SWOT czyli mocne

i słabe strony miejscowości, planowane kierunki rozwoju, zadania inwestycyjne wraz z szacunkowym kosztorysem i harmonogramem działań.

Plan Odnowy Miejscowości Rychwałd to dokument, który określa strategię działań w sferze społeczno-gospodarczej na lata 2013-2020.

Niniejszy plan jest planem otwartym, stwarzającym możliwość aktualizacji w zależności od potrzeb społecznych i uwarunkowań finansowych. Oznacza to, że mogą być dopisywane nowe zadania, a także to, że może zmienić się kolejność ich realizacji w zależności od uruchomienia i dostępu do funduszy UE.

2 CHARAKTERYSTYKA MIEJSCOWOŚCI

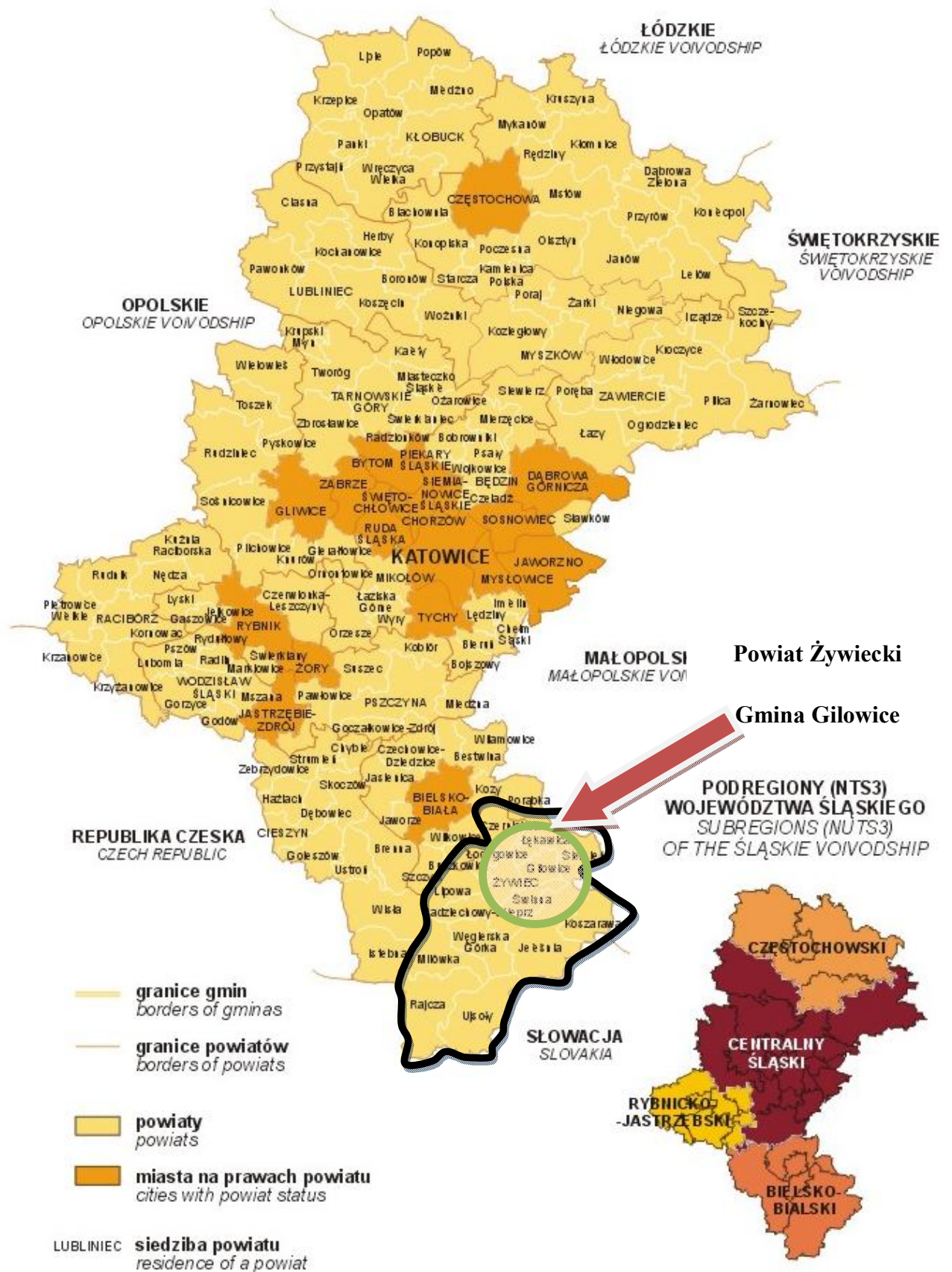
2.1 Położenie miejscowości

Rychwałd to jedno z 2 sołectw Gminy Gilowice, położonej w Południowym Subregionie Województwa Śląskiego, na terenie powiatu żywieckiego. Poniżej przedstawione są mapy lokalizujące tę miejscowość w jej najbliższym otoczeniu, jak również w skali regionu.

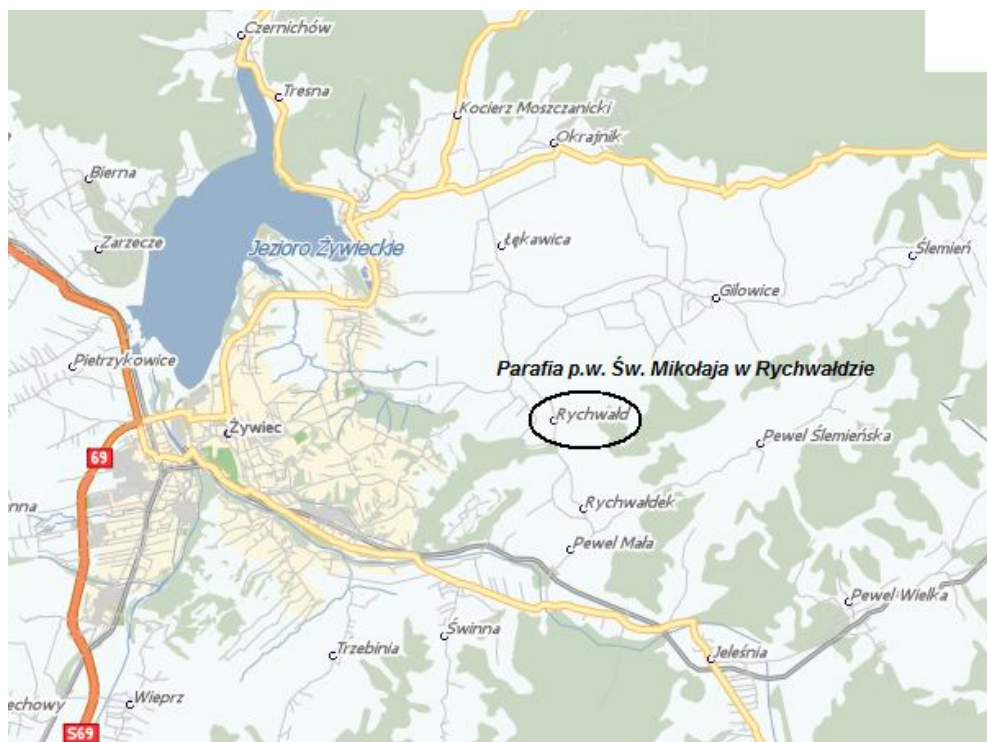
W skali lokalnej miejscowość Rychwałd położona jest 6 km na północny-wschód od Żywca, w dolinie potoku Nawieśnik. Od zachodu graniczy ze wsią Moszczanica, od południa ze wsią Łękawica, od wschodu z Gilowicami. Należy do najstarszych osad otaczających w średniowieczu miasto Żywiec. Początki tej miejscowości sięgają przełomu XIII i XIV wieku.



Mapa 2.1. Lokalizacja projektu w powiecie żywieckim



Mapa 2.2. Lokalizacja Gminy Gilowicew skali województwa (www.silesia-region.pl)



Mapa 2.3. Lokalizacja projektu w najbliższym otoczeniu

2.2 Przynależność administracyjna

Teren miejscowości Rychwałd administracyjnie należy do województwa śląskiego, Urzędu Powiatowego w Żywcu oraz Urzędu Gminy w Gilowicach.

2.3 Powierzchnia

Całkowita powierzchnia miejscowości Rychwałd wynosi... co stanowi% powierzchni gminy Gilowice. Na wskazaną powierzchnie składają się:

- ✓ Grunty orne
- ✓ Zabudowa na użytkach rolnych.....
- ✓ Lasy i grunty leśne.....
- ✓ Grunty pod wodami
- ✓ Pastwiska.....
- ✓ Sady
- ✓ Pozostałe grunty

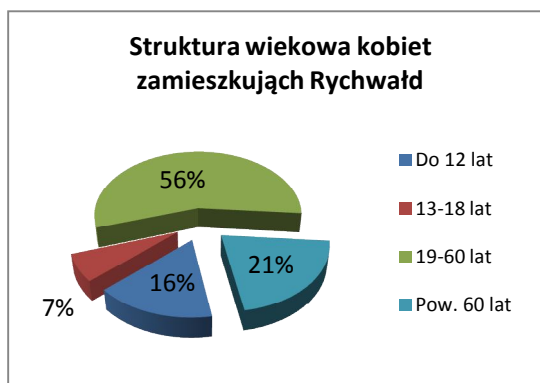
2.4 Liczba ludności

Ludność gminy Gilowice na dzień 31.12.2012 r. wynosiła 5 989 osób z czego 1566 to osoby zamieszkujące miejscowość Rychwałd, co stanowi ok. 26% wszystkich mieszkańców gminy.

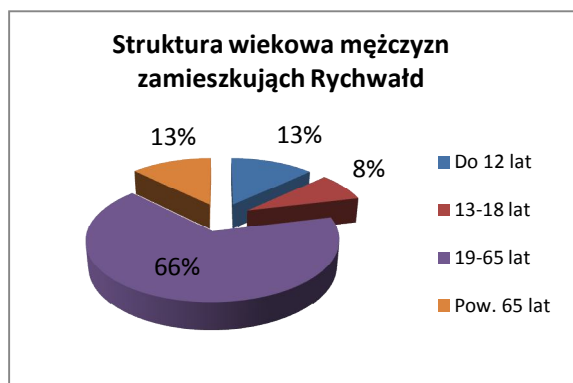
Tabela 2.1. Kształtowanie się liczby ludności we wsi Rychwałd w latach 2008-2012

<i>Rok</i>	<i>Liczba ludności</i>	
	<i>Gmina Gilowice (łącznie z mieszkańcami Rychwałdu)</i>	<i>Rychwałd</i>
2008	5 887	1 516
2009	5 936	1 534
2010	5 974	1 542
2011	5 948	1 545
2012	5 989	1 566

Od 2008 roku miejscowość Rychwałd charakteryzuje trwały wzrost populacji. Z poniższej analizy struktury wiekowej wynika, iż przybywa ludności w wieku produkcyjnym przy czym 53% to mężczyźni. Przedstawiony dynamiczny wzrost liczby ludności rokuje prężny rozwój miejscowości na przyszłość.



Wykres 2.1. Struktura wiekowa kobiet zamieszkujących Rychwałd



Wykres 2.2. Struktura wiekowa mężczyzn zamieszkujących Rychwałd

Bardzo korzystnie przedstawia się stosunek procentowy ludności w wieku produkcyjnym do ludności w wieku poprodukcyjnym.

Plan odnowy miejscowości Rychwałd
na lata 2013-2020

Tabela 2.2. *Struktura mieszkańców wsi Rychwałd opracowana na dzień 31.12.2012*

<i>Wiek</i>	<i>Płeć</i>		<i>Razem</i>
	<i>Kobiety</i>	<i>Mężczyźni</i>	
Do 12 lat	130	99	229
13-18 lat	54	62	116
19-60 lat	454	-	454
19-65 lat	-	502	502
Pow. 60 lat	169	-	169
Pow. 65 lat	-	96	96
Ogółem	807	759	1 566

2.5 Historia miejscowości

Wieś Rychwałd w powiecie żywieckim jest prawdopodobnie osadą niemiecką, z czasów kolonizacji po napadach Tatarów w XIII wieku. Osada ta powstała wśród lasów pachnących, które karczowano nad potokiem, zwanym dziś „Nawieśnik”. Andrzej Komonicki, wójt żywiecki i kronikarz, w swej kronice Rychwałdu, napisanej własnoręcznie w roku 1728, a przechowanej w archiwum parafialnym W Rychwałdzie wspomina, że jedni wyprowadzają nazwę Rychwałdu od nazwy niemieckiej Riechwald = Las pachnący, albo Reichwald = Las bogaty, a drudzy od potoku płynącego rażno wśród wioski.

Parafię erygowano w Rychwałdzie w roku 1472. Wyposażył ją Paweł Komorowski, hrabia na Orawie i Liptowie, Pan na Żywcu, wyznaczając na niej dochody z dwóch wiosek: Rychwałdu i Łękawicy, gdzie znajdował się już kościółek drewniany, pod wezwaniem św. Michała Archaniola. Pierwszy kościół w Rychwałdzie był zbudowany z drzewa modrzewiowego, a stał na tym miejscu, gdzie dziś wznosi się kaplica kołatorów Milieskich, z północnej strony plebani.

Pierwszymi proboszczami w Rychwałdzie byli: X Walenty Sextilis z Lanckorony, X Walenty ze Starego Sącza, X Seweryn Wolski, X Baltazar Szumski, miłośnik sztuki, który pomalował kościół w Rychwałdzie w 1635 r., a jeszcze przedtem

w Łękawicy w 1630 r. Po nim nastąpił X Wojciech Mazurkiewicz w 1641 r., który 42 lata pasterzował i wielce się zasłużył dla kościoła w Rychwałdzie.



Zdjęcie 2.1. *Kościół pod wezwaniem Św. Mikołaja w Rychwałdzie*

Zaraz w pierwszych latach jego duszpasterzowania otrzymał kościół w Rychwałdzie wielki skarb w postaci artystycznie pięknego obrazu Matki Boskiej, który od roku 1647 zasłynął licznymi cudami. Darowała go kościołowi pani Katarzyna Grudzińska, żona Piotra Grudzińskiego, Starosty grodzkiego, Pana na Ślemieniu. Obraz, malowany na desce cyprysowej, pochodzi z Wielkopolski a poświęcił go na cześć Narodzenia Najświętszej Marii Panny – X biskup Mikołaj Oborski, sufragan Krakowski. Gdy tysiączne rzesze z całej Ziemi Żywieckiej poczęły napływać do Cudownego Obrazu zwłaszcza w święta Matki Bożej, zaczęto myśleć o budowie obszernej i murowanej świątyni Marjańskiej, którą po wielkich przeszkodach ukończono około połowy XVIII wieku.

W roku 1756, za króla polskiego Augusta III w święto Nawiedzenia Matki Boskiej 2 lipca, konsekrował ten kościół biskup Krakowski Podkański, którego portret znajduje się w zakrystii kościoła. W tym też dniu przeprowadzono w uroczystej procesji Cudowny Obraz ze starego do nowego kościoła, co przedstawiają dwa podłużne obrazy umieszczone na murze obok wielkiego ołtarza.

Wielki ołtarz jest wspaniałym okazem stylu rokoko; pochodzi z roku 1687, a cudowny obraz Matki Boskiej umieszczono w nim w 1688 roku 20 listopada, zatem 240 lat temu. Tego samego dnia zaprowadzono w Rychwałdzie Bractwo Szkaplerza św., a w 1718 Arcybractwo Św. Trójcy, które rozwijało się wspaniale, jednocząc

w sobie wszystkie warstwy narodu naszego: magnatów, duchowieństwo, szlachtę, rycerstwo, mieszczaństwo i lud wiejski. Wielkim nabożeństwem do Matki Bożej w Obrazie Rychwałdzkim w XVII i XVIII wieku odznaczali się mieszczaństwo żywiecki, jak to widać z wiersza Andrzeja Komonieckiego, umieszczonego poniżej.

Proboszczami Rychwałdzkimi w ostatnich czasach byli: X Mikołaj Supergan duszpasterzował 52 lata, do roku 1876, X Jan Kos do r. 1898, X Jan Gwoździwicz do r. 1927, X Jan Wojewodziec, prefekt gimnazjum w Żywcu, został kanonicznie instytuowany dnia 29-listopada 1927, a instalowany 3 czerwca 1928 r.

Z Kroniki w Rychwałdzie

Votum Miasta Żywca

Postaci Matki Boskiej, Cny Obrazie Święty

Któryś jest wizerunkiem z Niej cudownie wzięty.

I tu nam, w tym Rychwałdzie, jesteś wystawiony,

A w Państwie tu Żywieckim, wszędzie osławiony.

Do którego Obrazu, nam tu Cudownego,

Ubogie Miasto Żywiec z serca pokornego

Do Ciebie z kampanią Bractwa Różanego

Tu było nieraz z Votum do Ołtarza Twego.

Która już po kilkakroć w to miejsce tu stawa,

A dzięki z chwałą wielką, jako Pani dawa.

Żeś nas od morowego powietrza broniła,

I w wojnie grasującej Kraj ten zasłoniła,

Nad to z pierunowego ognia wyzwoliła,

Gdy nam wieżę kościoła ta plaga zniszczyła.

W ostatku teraz świeżo pożarem ogniowym,

*Plan odnowy miejscowości Rychwałd
na lata 2013-2020*

*Jesteśmy nawiedzeni tym to smutkiem nowym,
Iż blisko nam trzecia część Miasta wygorzała,
Tyś nam jeszcze w ostatku Sobie zachowała.
Za co, Votum nam miłe, Herb Miasta naszego,
Oddajemy Ci, Pani, z serca uprzejmego,
Kładąc pod Twoje stopy Orła z Żubrzą głową,
Byś nam Obronicielką stała się gotową.*

*Przyjm też i Państwo nasze Jasnej Wielmożności,
Ofiaruję, jak Matce Boskiej w Jej miłości,
Byś onym panowania, zdrowia użyczala,
A chorób i plag srogich w Państwie zachowała.
Więc przyjmij Matko Boża, to nasze Podarze,
I trzymaj w łasce Swojej bez grzechu uraze,
A my miejsce to święte, tu z twoim Obrazem
Będziemy nawiedzali, kłaniając się razem.-*

Andrzej Komoniecki wójt żywiecki 1728.

2.6 Określenie przestrzennej struktury miejscowości

2.6.1 Dominanta przestrzenna

W układzie zabudowy miejscowości Rychwałd szczególną uwagę zwraca kościół pod wezwaniem św. Mikołaja wraz z Domem Rekolekcyjnym oraz Dwór Milieskich, w którym obecnie mieści się kompleks wypoczynkowy. Obiekty te położone są w centrum miejscowości, w niewielkiej odległości od zabudowań Zespołu Szkół oraz budynku Ochotniczej Straży Pożarnej.



Zdjęcie 2.2. *Dom rekolekcyjny w Rychwałdzie*

2.6.2 Otwarte przestrzenie wspólne

Otwartą przestrzenią wspólną miejscowości Rychwałd jest teren będący w posiadaniu Gminy Gilowice, na którym znajduje się remiza OSP, Ośrodek Zdrowia oraz Zespół Szkół w Rychwałdzie. Łączna powierzchnia tego terenu wynosi ok. 0,66 ha.

2.7 Elementy charakterystyczne dla miejscowości

Przypuszcza się, że parafia w Rychwałdzie istnieje już od 1335 r., jednakże dane historyczne mówią o roku 1472 jako dacie jej powstania. Pierwszy kościół, ufundowany przez właściciela Ziemi Żywieckiej, Mikołaja Komorowskiego, był drewniany. Został konsekrowany przez ówczesnego biskupa krakowskiego Erazma Ciołka w 1547 r.

W 1644 r. właścicielka Ślemienia, Katarzyna z Komorowskich Grudzińska, darowała do kościoła rychwałdzkiego obraz Matki Bożej, który początkowo umieszczono w bocznym ołtarzu. Biskup krakowski Mikołaj Oborski dekretem ogłosił obraz jako cudowny i polecił szerzyć jego kult. 22 października 1678 r. obraz przeniesiono do głównego ołtarza.

W połowie XVIII w. wybudowano w Rychwałdzie nowy murowany kościół w stylu barokowym. Jedną z przyczyn podjęcia budowy nowego kościoła był rozwijający się kult Matki Bożej Rychwałdzkiej. Mały drewniany kościół nie mógł pomieścić pielgrzymów z całej Żywiecczyny przychodzących do Rychwałdu na uroczystości maryjne. Według pierwotnych planów budowa miała być zwieńczona podwójnym sklepieniem półkolistym: w bocznych nawach niższym, a w głównej wyższym. Tymczasem odstępiono od tego planu i wzniesiono sklepienie półkolistе tylko nad nawą główną, natomiast nawy boczne utrzymały stropy belkowe proste. Zrezygnowano również z planowanej wcześniej wysokości murów. Przyczyną owych zmian był brak funduszy. Po wystawieniu nad całym kościołem wieżby dachowej, dach został pokryty gontami. Wieżyczka przeznaczona na sygnaturkę została przyozdobiona gzymsami oraz podwójnym krzyżem. Żadna z wież nie została wybudowana do planowanej wysokości. Otrzymały zakończenia drewniane. Hełmy wież w kształcie kopulastym z ośmiobocznymi latarniami nakryte były dzwonowatymi kopułkami. Mimo trudności finansowych budowa była prowadzona dalej. W 1747 r. ukończono prace związane z konstrukcją murów świątyni i dachu, i przystąpiono do urządzenia wnętrza kościoła.



Zdjęcie 2.3. *Sanktuarium Matki Bożej Rychwałdzkiej – kościół z zewnątrz*

Wnętrze zostało podzielone na dwie części. Pierwszą część stanowiło prezbiterium oraz węższa część kościoła, długości około 1/3 całej budowli. Drugą –

pozostałą, trójnawowa część świątyni, zakończona potężnymi pod względem rozmiarów wieżami. Prezbiterium z absydą półkolistą posiadało cztery wysokie okna. Po stronie zachodniej zbudowano podwójne archiwum, niższe i wyższe, do przechowywania przedmiotów kościelnych.

W prezbiterium nowego kościoła, zamykającym się w formie półkolistej, ustawiono trzy ołtarze. Ołtarz główny został wykonany wraz z mensą, cyborium i baldachimem. Po ukończeniu ołtarza głównego, rozpoczęto prace przy ołtarzach bocznych. W kilka lat później postawiono czwarty ołtarz. W 1754 r. rozpoczęto budowę organów. Były to organy dwunastogłosowe z podwójną klawiaturą.

Kościół został konsekrowany 2 lipca 1756 r. przez biskupa Franciszka Potkańskiego. W tym samym dniu przeniesiono obraz Matki Bożej do nowego kościoła i umieszczono go również w głównym ołtarzu.

W 18 lat po poświęceniu kościoła, tj. w 1774 r. wzniesiono na placu kościelnym statuę św. Jana Nepomucena. W ciągu 13 lat nowy kościół został wzniesiony od fundamentów, a jego wnętrze zostało całkowicie przygotowane do sprawowania czynności liturgicznych. Nie zachowały się niestety żadne wiadomości na temat polichromii świątyni. Wnętrze Kościoła pokryte było zwyczajnym tynkiem położonym na kamieniu, z którego został zbudowany cały kościół.



Zdjęcie 2.4. *Wnętrze kościoła*

W uroczystość Wniebowzięcia Najświętszej Maryi Panny w 1817 r. duchowieństwo dekanatu żywieckiego założyło korony na obraz Matki Bożej Rychwałdzkiej. W pierwszej połowie XX w. przeprowadzono gruntowną odnowę świątyni, a w 1930 r. Paweł Palka z Łukowa na Podlasiu, wykonał istniejącą do dziś polichromię. Od 1946 r., na prośbę kard. Sapiehy, kustoszami sanktuarium zostali Ojcowie Franciszkanie z krakowskiej prowincji św. Antoniego z Padwy i bł. Jakuba Strzemię. 11 lutego 1947 r. został w Rychwałdzie erygowany klasztor.

Wielowiekowy kult Matki Bożej Rychwałdzkiej został uwieńczony 18 lipca 1965 r., gdy obraz ukoronowano papieskimi koronami. Aktu tego dokonał kard. Stefan Wyszyński, Prymas Polski i kard. Karol Wojtyła, metropolita krakowski. W połowie lat siedemdziesiątych zapoczątkowano, kontynuowane do tego czasu, odprawianie nabożeństw fatimskich.

Cudowny obraz Matki Bożej

Obraz Matki Boskiej Rychwałdzkiej został namalowany temperą na desce lipowej o wymiarach 91,5 x 113,5 cm. Pochodzi z XV wieku i został wykonany według kanonów ostatniego okresu sztuki bizantyjskiej. Obraz reprezentuje tym ikonograficzny najstarszego maryjnego wizerunku lutowego nazwanego Hodegetria (przewodniczka). Jego idea opiera się na prawdzie, że Maryja jest rodzicielką Chrystusa i pośredniczką łask Bożych, jest wyobrażeniem dogmatu o Bożym Macierzyństwie. Ten typ ikony rozpowszechniony został w kościele wschodnim i z czasem przeniknął do kościoła łacińskiego, gdzie wykształcił się w formule artystycznej zaliczanej do malarstwa italo-bizantyjskiego. Sztuka bizantyjska przedstawiała postacie z uczuciem zachowując jednocześnie sympatie dla całej klasycznej wzniosłości.

Słynący łaskami obraz umieszczony w ołtarzu głównym przedstawia Maryję trzymającą na lewym ręku Jezusa. Prawą rękę ma skierowaną w kierunku Dzieciątka. Jezus patrzy na Matkę. Prawą rękę unosi w geście błogosławieństwa, w lewej trzyma książkę. Szaty Maryi i Dzieciątka utrzymane są w tonacji brązowej, przechodzącej w fiolet. Nakrycie głowy Maryi i jej płaszcz mają kolor niebieski. Tuniki Maryi i dzieciątka obramowane są złotym pasem, z namalowanymi klejnotami. Płaszcz Maryi

jest tak samo ozdobiony, dodatkowo spięty jest pod szyją ozdobną broszką w kształcie rolety. Tło obrazu jest złoczone.



Zdjęcie 2.5. *Obraz Matki Bożej w Rychwałdzie*

Kult Matki Bożej w Rychwałdzie

Sanktuarium rychwałdzkie z cudownym obrazem stanowi obecnie centrum ruchu pielgrzymkowego diecezji bielsko-żywieckiej. Ludźmi, którzy tworzyli kult na przestrzeni wieków byli głównie mieszkańcy parafii Rychwałd, przybywające pielgrzymki, a w szczególności kapłani, którzy inspirowali i organizowali formy tego kultu.

Kult obrazu Matki Bożej zaczął się już szerzyć na dworze Katarzyny Grudzińskiej w Ślemieniu. Członkowie rodziny i dworu Grudzińskich byli pierwszymi czcicielami obrazu. Powstanie kultu obrazu na zamku w Ślemieniu spowodowało przeniesienie wizerunku Najświętszej Maryi Panny do kościoła parafialnego pod wezwaniem św. Mikołaja w Rychwałdzie. Katarzyna ofiarowała obraz do świątyni rychwałdzkiej, której była kolatorką. Pobożna kolatorka kościoła rychwałdzkiego pragnęła, aby obraz Matki Bożej, otoczony już czcią na zamku w Ślemieniu, wpływał na religijność ludu i kształtował jego pobożność.

Motyw społeczny odegrał także ważną rolę w przekazaniu obrazu do kościoła w Rychwałdzie. Katarzyna udostępniła ludowi otoczony czcią wizerunek Najświętszej Maryi Panny, aby w ten sposób czerpał dobrodziejstwa i pociechy religijne.

*Plan odnowy miejscowości Rychwałd
na lata 2013-2020*

Kult Matki Bożej Rychwałdzkiej, zapoczątkowany ok. 1647 r., po kilkudziesięciu latach objął prawie całą Żywiecczynę. Do dziś wywiera silny wpływ na rozwój życia duchowego, nie tylko wiernych przychodzących do Rychwałdu, ale przede wszystkim samej parafii.



Zdjęcie 2.6. Kościół z oddali

Poniższa tabela prezentuje wydarzenia/ imprezy kulturalne, których organizatorem jest Parafia p.w. Św. Mikołaja w Rychwałdzie – Sanktuarium rychwałdzkie.

Tabela 2.3. Wydarzenia/ imprezy kulturalne organizowane przez Sanktuarium rychwałdzkie

<i>Lp.</i>	<i>Program kulturalny w ofercie Beneficjenta związany z obecną infrastrukturą</i>	<i>Aktualna liczba uczestników 2007 rok</i>	<i>Prognozowana liczba uczestników po realizacji projektu</i>	<i>Wzrost lub spadek liczby uczestników (w %)</i>
1.	Pielgrzymka Wojska Polskiego	4 000	4 500	12,5%
2.	Pielgrzymka Wojewódzkiego Ośrodka Ruchu Drogowego odbywająca się w ostatnią niedzielę miesiąca marca (poświęcenie samochodów, pokazy pierwszej pomocy)	4 000	4 500	12,5%

3.	Spotkanie z ludźmi chorymi – 2 sierpnia (Msza Święta, spotkanie przy stole). Akcja ta wspierana jest przez Koło Gospodyń Wiejskich oraz Oddział Katolicki Caritas.	1 000	1 300	30%
4.	Pielgrzymka górali żywieckich i podhalańskich	4 000	4 500	12,5%
5.	Spotkania fatimskie	30	40	33,3%
6.	Spotkanie ze Św. Mikołajem	30	40	33,3%
7.	Wieczór kolęd. Akcja wspierana jest przez Oddział Katolicki Caritas.	35	50	43%
8.	Oaza dla młodzieży „Bezpieczna droga do szkoły”. (spotkania z policjantem).	41 osób	50	22%
9.	Odpust	1 000	1 400	40%
RAZEM		14 136	16 380	-

3 INWENTARYZACJA ZASOBÓW SŁUŻĄCYCH ODNOWIE MIEJSCOWOŚCI

3.1 Zasoby przyrodnicze

Do najistotniejszych elementów flory, z punktu widzenia ochrony przyrody należy zaliczyć gatunki wpisane do „Polskiej Czerwonej Księgi Roślin 2 ” oraz gatunki mające na terenie miejscowości oderwane od ogólnego zasięgu stanowiska. Należą do nich:

- ✓ Dziewięciśł bezłodygowy (*Carlina acaulis*) – na suchych łąkach i przydrożnych skarpach (Łyska)
- ✓ Parzydło leśne (*Aruncus dioicus*) - pospolicie na zalesionych stokach nad potokami (lewy brzeg Łękawki, zbiorowiska roślinne w ekotonie na granicy las-łąka pod Łyską);

- ✓ Ciemiężnica zielona (*Veratrum lobelianum*) – lasy grądowe (okolice „Dworu”),
- ✓ Podkolan biały (*Platanthera bifolia*) – rzadko (Łyska, Barutka);
- ✓ Mieczyk dachówkowaty (*Glaucium imbricatum*)
- ✓ Kukułka Fuchsa (*Dactylorhiza fuchsii*) – rzadko w młakach i na wilgotnych łąkach (Łyska, niższe położenia);
- ✓ Tojad pstry (*Aconitum variegatum*) – brzeg lasu w Rychwałdzie, na skarpie doliny Łękawki

Rychwałd należy do mezoregionu Beskidu Makowskiego, w którym godnymi uwagi są bogate florystycznie fragmenty łąk (Tilio-Carpinetum), stanowiących miejsce występowania najcenniejszych gatunków flory.

Spośród zabytkowych założeń zieleni do najcenniejszych należą:

- ✓ Zespół dworsko-parkowy w Rychwałdzie z pozostałościami cennego starodrzewia (pow. ok. 5ha);
- ✓ Zespół zabudowy parafialnej(kościół, plebania, kaplica, cmentarz, pozostałości starodrzewia) w Rychwałdzie.

3.2 Dziedzictwo kulturowe

Ochronie wartości kulturowych dla wsi Rychwałd podlega:

- a) Zespół dworsko-parkowy (rejestr zabytków nr A – 185/77)
- b) Zespół zabudowy parafialnej z:
 - ✓ kościołem św. Mikołaja – rej. zabytków nr A -531/87
 - ✓ plebanią - rej. zabytków nr A -532/87
 - ✓ kaplicą Serca Jezusa - rej. zabytków nr A -530/87
 - ✓ cmentarzem parafialnym - rej. zabytków nr A -626/89

Zgodnie z wytycznymi Śląskiego Wojewódzkiego Oddziału Służby Ochrony Zabytków ochronie podlegają również następujące obiekty we wsi Rychwałd:

Plan odnowy miejscowości Rychwałd
na lata 2013-2020

Tabela 3.1. *Obiekty podlegające ochronie w miejscowości Rychwałd*

<i>Lp.</i>	<i>Nazwa obiektu</i>	<i>Adres obiektu</i>	<i>Materiał</i>	<i>Data</i>
1	Cmentarz przy kościele	Ul. Franciszkańska	Murowana	
2	Plebania parafialna	Ul. Franciszkańska 1	Murowana	Zał. k. XVIII w.
3	Ogrodzenie kościoła parafialnego	Ul. Franciszkańska	Murowane	2 poł. XVIII w.
4	Kapliczka przy ogrodzeniu kościoła parafialnego - Biczowanie Pana Jezusa	Ul. Franciszkańska	Murowana	2 poł. XVIII w.
5	Kaplica przed kościołem	Ul. Franciszkańska	Murowana	1867 r.
6	Kaplica ze św. Janem Nepomucenem obok nr 227	Ul. Franciszkańska	Drewniana	Ok. 1900 r.
7	Kaplica blisko granicy z Rychwałdkiem naprzeciw nr 255	Ul. Beskidzka	Murowana	1 poł. XIX w.
8	Kaplica przy drodze Rychwałd – Moszczanica (1km od Rychwałdu)	Ul. Franciszkańska	Murowana	1903 r.
9	Most na Łękawicę	Ul. Beskidzka	Kamienny	k. XIX w.
10	Zespół folwarczny ul. Walatów 2	Ul. Beskidzka 2	Murowany	1 poł. XIX w.

Plan odnowy miejscowości Rychwałd
na lata 2013-2020

11	Ośrodek zdrowia	Ul. Beskidzka	Murowany	1929 r.
12	Remiza OSP	Ul. Beskidzka	Murowana	1933 r.
13	Dom (przedszkole)	Ul. Beskidzka	Drewniany	4 ćw. XIX w.
14	Chałupa nr 3	Ul. Beskidzka 7-11	Drewniana	l. 20-te XX w.
15	Dom nr 7	Ul. Beskidzka 31	Drewniany	Ok. 1900 r.
16	Dom nr 14	Ul. Bieński 5	Drewniany	Ok. 1900 r.
17	Dom nr 17	Ul. Św. Jana 12	Drewniany	Ok. poł. XIX w.
18	Dom nr 18	Ul. Św. Jana 15	Drewniany	1906 r.
19	Dom nr 21	Ul. Dębowa 5	Drewniany	2 tercja XIX w.
20	Dom obok nr 21	Ul. Dębowa 5	Drewniany	1 poł. XIX w.
21	Budynek gospodarczy nr 22	-	Murowany	4 ćw. XIX w.
22	Dom nr 23	Ul. Biernatki 4	Murowany	Ok. 1930 r.
23	Dom nr 28	Ul. Kasztanowa 2	Drewniany	Pocz. XX w.
24	Stodoła przy nr 28	Ul. Kasztanowa 2	Drewniana	Pocz. XX w.
25	Dom nr 34/195	Ul. Beskidzka 62/ ul. Spacerowa 2	Drewniany	4 ćw. XIX w.
26	Chałupa nr 36	Ul. Beskidzka 68	Drewniana	Ok. 1890 r.
27	Dom nr 45	Ul. Beskidzka 78	Drewniany	Ok. 1920/30 r.
28	Dom nr 50	Ul. Beskidzka 146	Drewniany	Pocz. XX w.
29	Dom nr 51/139	Ul. Beskidzka 118/ Ul. Dział 19	Drewniany	Ok. 1930 r.
30	Dom nr 52	Ul. Beskidzka 140	Drewniany	Ok. 1920/30 r.
31	Dom nr 53	Ul. Beskidzka 117	Drewniany	1 ćw. XX w.

Plan odnowy miejscowości Rychwałd
na lata 2013-2020

32	Stodoła przy nr 53	Ul. Beskidzka 117	Drewniana	Pocz. XX w.
33	Piwnica nr 53	Ul. Beskidzka 117	Kam.- murow.	1 ćw. XX w.
34	Dom nr 54	Ul. Spacerowa 6	Drewniany	1920/30 r.
35	Stodoła przy nr 54	Ul. Spacerowa 6	Drewniana	1920/30 r.
36	Dom nr 56	Ul. Św. Jana 9	Drewniany	Pocz. XX w.
37	Dom nr 60	-	Murowany	1900 r.
38	Chałupa nr 61	Ul. Beskidzka 128	Drewniana	Ok. 1900/10 r.
39	Chałupa nr 64	Ul. Spacerowa 38	Drewniana	Ok. 1910 r.
40	Dom nr 66	Ul. Beskidzka 116	Murowany	Ok. 1938 r.
41	Dom nr 74	Ul. Beskidzka 150	Drewniany	4 ćw. XIX w.
42	Dom nr 75	Ul. Beskidzka 123	Drewniany	Ok. 1880 r.
43	Stodoła przy nr 75	Ul. Beskidzka 123	Drewniana	Ok. 1880 r.
44	Dom nr 81	Ul. Zielona 4	Murowany	Ok. 1890 r.
45	Dom nr 82	Ul. Beskidzka 38	Drewniany	Ok. 1900 r.
46	Dom nr 92	Ul. Beskidzka 28	Drewniany	l. 20-te XX w.
47	Dom nr 94	Ul. Beskidzka 20-24	Drewniany	l. 20-te XX w.
48	Chałupa nr 100	Ul. Dębowa 3	Drewniana	Pocz. XX w.
49	Chałupa przy nr 100	Ul. Dębowa 3	Drewniana	1910/20 r.
50	Chałupa nr 104	Ul. Beskidzka 21	Drewniana	XIX/XX w.
51	Chałupa nr 116	Ul. Biernatki 2	Murowana	$\frac{3}{4}$ ćw. XX w.
52	Stodoła przy nr 116	Ul. Biernatki 2	Murowana	1925 r.
53	Dom nr 122	Ul. Beskidzka 100	Drewniany	1910/20 r.
54	Dom nr 136	Ul. Bujna 4	Drewniany	Ok. 1920 r.
55	Stodoła przy nr 136	Ul. Bujna 4	Drewniana	Ok. 1920 r.
56	Dom nr 138	Ul. Dębowa 1	Drewniany	1 ćw. XX w.

Plan odnowy miejscowości Rychwałd
na lata 2013-2020

57	Dom nr 147	Ul. Beskidzka 124	Drewniany	Ok. 1900 r.
58	Dom nr 148	Ul. Kwiatowa 1	Drewniany	1910/20 r.
59	Stodoła nr 152	Ul. Młyńska 30	Drewniana	1910/20 r.
60	Dom nr 155	Ul. Beskidzka 60	Drewniany	1928 r.
61	Dom nr 156	Ul. Św. Jana 16	Drewniany	1922 r.
62	Dom nr 158	Ul. Bujna 10	Drewniany	1 ćw. XX w.
63	Dom nr 159	Ul. Beskidzka 110	Drewniany	1921 r.
64	Dom nr 164/158	Ul. Beskidzka 126/ Ul. Bujna 10	Drewniany	4 ćw. XIX w.
65	Stodoła przy nr 164/158	Ul. Beskidzka 126/ Ul. Bujna 10	Drewniana	XIX/XX w.
66	Dom nr 164	Ul. Beskidzka 126	Murowany	Ok. 1920 r.
67	Stodoła przy nr 165	Ul. Beskidzka 106	Drewniana	Ok. 1920 r.
68	Dom nr 169	Ul. Beskidzka 102	Drewniany	Ok. 1920 r.
69	Stodoła przy nr 169	Ul. Beskidzka 102	Drewniana	Ok. 1920 r.
70	Dom nr 173	Ul. Beskidzka 115	Drewniany	Ok. 1930 r.
71	Dom nr 184	Ul. Beskidzka 52	Drewniany	XIX/XX w.
72	Dom nr 194	Ul. Św. Jana 21	Drewniany	1900/10 r.
73	Dom nr 198	Ul. Młyńska 14	Drewniany	Pocz. XX w.
74	Dom nr 201	Ul. Słoneczna 2	Drewniany	Ok. 1910 r.
75	Dom nr 214	Ul. Beskidzka 122	Drewniany	1920/30 r.
76	Chałupa nr 220	Ul. Beskidzka 16	Drewniana	Ok. 1880 r.
77	Obora przy nr 220	Ul. Beskidzka 16	Drewniana	Ok. 1920 r.
78	Dom nr 224	Ul. Beskidzka 96	Drewniany	1929 r.
79	Dom nr 235	Ul. Krakowska 4	Drewniany	1920/30 r.
80	Dom nr 242	Ul. Słoneczna 1	Drewniany	1928 r.
81	Dom nr 243	Ul. Krakowska 16	Mur-drew.	I. 20-te XX w.
82	Dom nr 246	Ul. Beskidzka 33	Drewniany	1933 r.
83	Chałupa nr 247	Ul. Zielona 1	Drewniana	I. 20-te XX w.

Plan odnowy miejscowości Rychwałd
na lata 2013-2020

84	Dom nr 249	Ul. Młyńska 20	Murowany	l. 20-te XX w.
85	Dom nr 252	Ul. Kasztanowa 1	Drewniany	Ok. 1900/10 r.
86	Dom nr 256	Ul. Młyńska 17	Murowany	Pocz. XX w.
87	Dom nr 257	Ul. Św. Jana 4	Drewniany	1900/10 r.
88	Chałupa nr 263	Ul. Zielona 2	Drewniana	1910/35 r.
89	Dom nr 273	Ul. Krakowska 25	Murowany	Ok. 1930 r.
90	Dom nr 174	-	Murowany	1920/30 r.
91	Dom nr 281	Ul. Spacerowa 8	Drewniany	1932 r.
92	Dom nr 283	Ul. Św. Jana 8	Murowany	Ok. 1920 r.
93	Dom nr 285	Ul. Beskidzka 54	Murowany	l. 30-te XX w.
94	Dom nr 290	Ul. Kwiatowa 3	Drewniany	Ok. 1920/30 r.
95	Stodoła przy nr 290	Ul. Kwiatowa 3	Drewniana	Ok. 1920/30 r.
96	Dom nr 292	Ul. Słoneczna 8	Murowany	l. 30-te XX w.
97	Dom nr 297	Ul. Beskidzka 127A,B	Murowany	1 ćw. XIX w.
98	Dom obok 347		Drewniany	1910/20 r.

Źródło: Tekst planu przestrzennej zabudowy gminy Gilowice.

Poniżej przedstawiono kilka wybranych budowli z powyższej tabeli, należące do gminnej ewidencji zabytków miejscowości Rychwałd:

*Plan odnowy miejscowości Rychwałd
na lata 2013-2020*



4R-S GEZ	KARTA ADRESOWA ZABYTKU NIERUCHOMEGO		3. Miejscowość RYCHWAŁD
	1. Nazwa Kościół paraf. rzym.-kat. pw. Św. Mikołaja (wraz z otoczeniem w granicach ogrodzenia)	2. Czas powstania 1756r. (odnowiony w 1912-14r.)	34-322
8. Fotografia z opisem wskazującym orientację albo mapa z zaznaczonym stanowiskiem archeologicznym 		4. Adres ul. Franciszkańska 1, dz nr 2358	
		5. Przynależność administracyjna Województwo śląskie Powiat żywiecki Gmina Gilowice	
		6. Formy ochrony Rej. zabytków nr A-531/87 z 02.11.1987r.	
		7. Opracowanie karty adresowej (autor, data i podpis) ARKADA Beata Maria Godek 20.09.2011r.	

Poważnym problemem, który został zidentyfikowany podczas przeprowadzonej weryfikacji stanu technicznego, w jakim obecnie znajduje się budynek kościoła p.w. św. Mikołaja w Rychwałdzie jest zły stan elewacji tego obiektu – poważne ubytki i odspojenia tynków, a także złuszczenia powłoki malarskiej, wraz z degradacją ceglanego muru włącznie. Rozpoznano także ubytki w obrębie obróbek z blachy miedzianej, a także degradację krat stalowych w otworach okiennych. Powyższe uszkodzenia są spowodowane penetracją ścian i tynków przez wody opadowe i gruntowe. W celu ochrony przedmiotowego budynku przed zagrażającą mu, postępującą degradacją zaplanowano przeprowadzenie następujących prac renowacyjnych:



- Remont cokołowych tynków dekoracyjnych profili przyziemia,
- Konserwacja i remont detalu „sgraffito” – wg odrębnego opracowania konserwatorskiego,
- Konserwacja i remont gzymsów, płycin oraz profilowanych obramień okiennych, wykonanych w zaprawie,
- Konserwacja detalu kamiennego,
- Wymiana rynien i obróbek blacharskich,
- Remont i uzupełnienie krat stalowych,
- Wykonanie nowej instalacji odgromowej,
- Konserwacja skrzydeł drzwi zewnętrznych oraz wybranych elementów stolarki okiennej.

Rezultatem realizacji powyższych zadań będzie skuteczne zabezpieczenie objętego nimi obiektu dalszą degradacją, a także wyraźne podniesienie jej walorów estetycznych oraz historycznych.


*Plan odnowy miejscowości Rychwałd
na lata 2013-2020*

1R-SW GEZ	KARTA ADRESOWA ZABYTKU NIERUCHOMEGO		3. Miejscowość RYCHWAŁD 34-322
2. Nazwa Dom folwarczny murowany		2. Czas powstania 1 poł. XIXw.	4. Adres ul. Beskidzka 2, róg ul. Walatków (d. nr 2) 5. Przynależność administracyjn Województwo śląskie Powiat żywiecki Gmina Gilowice 6. Formy ochrony Wojew. ewidencja zabytków, MPZP gm. Gilowice 7. Opracowanie karty adresowej (autor, data i podpis) ARKADA Beata Maria Godek 20.09.2011r.
8. Fotografia z opisem wskazującym orientację albo mapa z zaznaczonym stanowiskiem archeologiczny Obiekt pierwotnie być może pełnił funkcję karczmy, lub zajazdu (obecnie dom mieszkalny). Obok budynku znajdował się murowany z kamienia budynek stajni i wozowni, rozebrany w latach 2000-nych. <div></div>			

*Plan odnowy miejscowości Rychwałd
na lata 2013-2020*

3R-SW GEZ	KARTA ADRESOWA ZABYTKU NIERUCHOMEGO		3. Miejscowość RYCHWAŁD 34-322
1. Nazwa Chałupa konstrukcji drewnianej zrębowej		2. Czas powstania Ok. 1890r.	
8. Fotografia z opisem wskazującym orientację albo mapa z zaznaczonym stanowiskiem archeologicznym W obrębie posesji zabytkowa stodoła konstrukcji drewnianej zrębowej			4. Adres ul. Beskidzka 68 (d. nr 36)
<div></div> <div></div>			5. Przynależność administracyjna Województwo śląskie Powiat żywiecki Gmina Gilowice
			6. Formy ochrony Wojew. ewidencja zabytków, MPZP gm. Gilowice
			7. Opracowanie karty adresowej (autor, data i podpis) ARKADA Beata Maria Godek 20.09.2011r.

*Plan odnowy miejscowości Rychwałd
na lata 2013-2020*

32R-SW GEZ	KARTA ADRESOWA ZABYTKU NIERUCHOMEGO		3. Miejscowość RYCHWAŁD 34-322
1. Nazwa Dwór w zespole dworsko-parkowym (obecnie hotel)		2. Czas powstania 1 poł. XIXw.	
8. Fotografia z opisem wskazującym orientację albo mapa z zaznaczonym stanowiskiem archeologicznym <div style="display: flex; justify-content: space-around;">   </div>			4. Adres ul. Spacerowa nr 13 5. Przynależność administracyjna Województwo śląskie Powiat żywiecki Gmina Gilowice 6. Formy ochrony Rej. zabytków nr A-185/77 z 20.09.1977r. 7. Opracowanie karty adresowej (autor, data i podpis) ARKADA Beata Maria Godek 20.09.2011r.

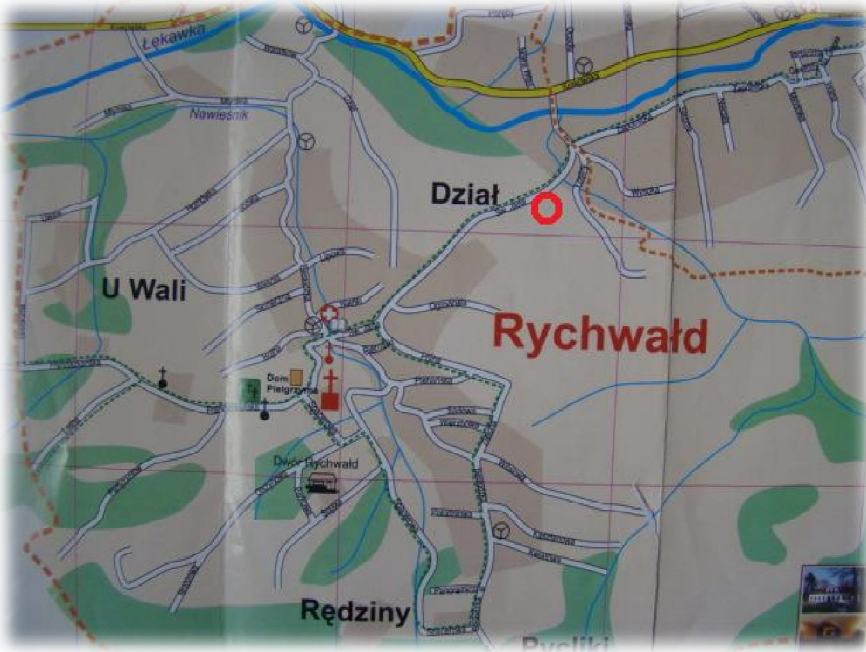

*Plan odnowy miejscowości Rychwałd
na lata 2013-2020*

33R-SW GEZ	KARTA ADRESOWA ZABYTKU NIERUCHOMEGO		3. Miejscowość RYCHWAŁD 34-322
1. Nazwa Dawna stajnia i wozownia w zespole dworsko-parkowym (obecnie hotel)		2. Czas powstania 1 poł. XIXw.	
8. Fotografia z opisem wskazującym orientację albo mapa z zaznaczonym stanowiskiem archeologicznym			4. Adres ul. Spacerowa nr 13
			5. Przynależność administracyjna Województwo śląskie Powiat żywiecki Gmina Gilowice
			6. Formy ochrony Rej. zabytków nr A-185/77 z 20.09.1977r.
			7. Opracowanie karty adresowej (autor, data i podpis) ARKADA Beata Maria Godek 20.09.2011r.

Plan odnowy miejscowości Rychwałd
na lata 2013-2020

34R-SW GEZ	KARTA ADRESOWA ZABYTKU NIERUCHOMEGO		3. Miejscowość RYCHWAŁD 34-322
1. Nazwa Dawny budynek gospodarczy w zespole dworsko-parkowym (obecnie hotel)		2. Czas powstania 1 poł. XIXw.	
8. Fotografia z opisem wskazującym orientację albo mapa z zaznaczonym stanowiskiem archeologicznym			4. Adres ul. Spacerowa nr 13
			5. Przynależność administracyjna Województwo śląskie Powiat żywiecki Gmina Gilowice
			6. Formy ochrony Rej. zabytków nr A-185/77 z 20.09.1977r.
			7. Opracowanie karty adresowej (autor, data i podpis) ARKADA Beata Maria Godek 20.09.2011r.

*Plan odnowy miejscowości Rychwałd
na lata 2013-2020*

14R-S		3. Miejscowość	
GEZ		RYCHWAŁD	
		34-322	
1. Nazwa Kapliczka „Upadek” z figurą Chrystusa polichromowaną		2. Czas powstania Pocz. XXw.	
8. Fotografia z opisem wskazującym orientację albo mapa z zaznaczonym stanowiskiem archeologicznym		4. Adres	
Wokół kapliczki starodrzew		ul. Św. Jana, koło posesji nr 44	
			
		5. Przynależność administracyjna	
		Województwo śląskie	
		Powiat żywiecki	
		Gmina Gilowice	
		6. Formy ochrony	
		7. Opracowanie karty adresowej (autor, data i podpis)	
		ARKADA Beata Maria Godek	
		20.09.2011r.	

*Plan odnowy miejscowości Rychwałd
na lata 2013-2020*

9R-S	GEZ		KARTA ADRESOWA ZABYTKU NIERUCHOMEGO		3. Miejscowość RYCHWAŁD 34-322
1. Nazwa Kaplica konstrukcji drewnianej zrębowej pw Serca Pana Jezusa z otoczeniem w granicach parceli			2. Czas powstania 1757r.		
8. Fotografia z opisem wskazującym orientację albo mapa z zaznaczonym stanowiskiem archeologicznym					4. Adres ul. Franciszkańska, dz nr 235/6
<div><div></div><div></div><div></div></div>					5. Przynależność administracyjna Województwo śląskie Powiat żywiecki Gmina Gilowice
					6. Formy ochrony Rej. zabytków nr A-530/87 z 03.11.1987r.
					7. Opracowanie karty adresowej (autor, data i podpis) ARKADA Beata Maria Godek 20.09.2011r.

*Plan odnowy miejscowości Rychwałd
na lata 2013-2020*

7R-S	KARTA ADRESOWA ZABYTKU NIERUCHOMEGO		3. Miejscowość
GEZ			RYCHWAŁD
1. Nazwa Plebania kościoła paraf. rzym.-kat. pw. Św. Mikołaja		2. Czas powstania 1833-35r.	34-322
8. Fotografia z opisem wskazującym orientację albo mapa z zaznaczonym stanowiskiem archeologicznym			4. Adres ul. Franciszkańska 1, dz nr 2359
<div></div>			5. Przynależność administracyjna Województwo śląskie Powiat żywiecki Gmina Gilowice
			6. Formy ochrony Rej. zabytków A-532/87 z 23.12.1987r.
			7. Opracowanie karty adresowej (autor, data i podpis) ARKADA Beata Maria Godek 20.09.2011r.

*Plan odnowy miejscowości Rychwałd
na lata 2013-2020*

2R-S	<div>GEZ</div> <div>KARTA ADRESOWA ZABYTKU NIERUCHOMEGO</div>		3. Miejscowość
1. Nazwa Kapliczka murowana kamienna		2. Czas powstania Pocz. XXw.	RYCHWAŁD 34-322
8. Fotografia z opisem wskazującym orientację albo mapa z zaznaczonym stanowiskiem archeologicznym			4. Adres ul. Beskidzka, róg ul. Dział
<div></div> <div></div>			5. Przynależność administracyjna Województwo śląskie Powiat żywiecki Gmina Gilowice
			6. Formy ochrony
			7. Opracowanie karty adresowej (autor, data i podpis) ARKADA Beata Maria Godek 20.09.2011r.

*Plan odnowy miejscowości Rychwałd
na lata 2013-2020*

35R-SW GEZ	KARTA ADRESOWA ZABYTKU NIERUCHOMEGO		3. Miejscowość RYCHWAŁD 34-322
1. Nazwa Park z bramą, ogrodzeniem, starodrzewiem - w zespole dworsko-parkowym (obecnie kompleks hotelowy)		2. Czas powstania 1 poł. XIXw.	
8. Fotografia z opisem wskazującym orientację albo mapa z zaznaczonym stanowiskiem archeologicznym			<div data-bbox="1756 564 2175 719">4. Adres ul. Spacerowa nr 13</div> <div data-bbox="1756 719 2175 986">5. Przynależność administracyjna Województwo śląskie Powiat żywiecki Gmina Gilowice</div> <div data-bbox="1756 986 2175 1177">6. Formy ochrony Rej. zabytków nr A-185/77 z 20.09.1977r.</div> <div data-bbox="1756 1177 2175 1399">7. Opracowanie karty adresowej (autor, data i podpis) ARKADA Beata Maria Godek 20.09.2011r.</div>



3.3 Obiekty i tereny

Rychwałd stanowią w głównej mierze tereny zabudowane, rolnicze, grunty orne oraz łąki. Przeważająca część obiektów to obiekty mieszkalne, gospodarcze, budynki inwentarskie.

3.4 Mienie komunalne w miejscowości Rychwałd

Informacja Wójta Gminy Gilowice dotycząca stanu mienia w miejscowości Rychwałd przedstawia się następująco:

1	2	3
Solectwo Rychwałd - ogółem: =====	7.318.935 =====	
W tym:		
Budynki – ogółem =====	2.791.569 =====	
1. Dom Ludowy	859.532	Własność gminy – Nieruchomość lokalowa o pow. 198,5 m ² przekazana w trwały zarząd dla Przedszkola Publicznego, użytkownik OSP, Biblioteka, GOK Najem: mieszkanie
2. Budynek gminny	52.957	Własność gminy najem Ośrodek Zdrowia

Plan odnowy miejscowości Rychwałd

na lata 2013-2020

3. Zespół Szkół	1.879.080	Własność gminy – przekazane w trwały zarząd dla Zespołu Szkół
Budowle – ogółem =====	2.639.807 =====	
=====		
W tym:		
1. Ogrodzenie Szkoły	15.088	Własność gminy – użytkownik szkoła
2. Most drogowy „Łosiny”	301.544	Własność gminy
3. Przepust „Nawieśnik”	78.272	Własność gminy
4. Przepust w ciągu drogi gminnej ul. Św. Jana w Rychwałdzie /obok przedszkola/	424.219	Własność gminy
5. Most na potoku Kaniowiec w ciągu dr. gminnej ul. Łosiny	322.310	Własność gminy
2. Zatoki parkingowe o nawierzchni z emulsji asfaltowej przy ul. Beskidzkiej, ul. Franciszkańskiej	100.700	Własność gminy
7. Parking przy Zespole Szkół	8.426	Własność gminy
8. Nawierzchnia dróg z masy asfaltowej – dł. 1 022 mb	164.959	Własność gminy
9. Nawierzchnia dróg z masy asfaltowej – dł. 1 533 mb	210.579	We władaniu gminy
10. Nawierzchnie dróg z emulsji asfaltowej – dł. 1 917 mb	191.803	Własność gminy
11. Nawierzchnie dróg z emulsji	302.977	We władaniu gminy

Plan odnowy miejscowości Rychwałd

na lata 2013-2020

asfaltowej – dł. 3 065 mb		
12. Droga rolnicza na podbudowie żwirowej nr drogi 2360 - dł. 300 mb	46.019	We władaniu gminy
13. Droga ulica Plebańska – dł. 386,6 m z masy asfaltowej – 175 mb naw. grunt. – 211,6 mb	151.853	We władaniu gminy
14. Droga ulica Łosiny z masy asfaltowej - dł. 165 mb	64.056	Własność gminy
15. Droga ul. Spacerowa – dł. 406 mb z masy asfaltowej – 400 mb z emulsji asfaltowej – 6 mb	249.297	Własność gminy
16. Linia oświetlenia ulicznego ul. Spacerowa w Rychwałdzie	7.705	Własność gminy

1	2	3
Grunty – ogółem =====	1.887.559 =====	
W tym:		
1. Dom Ludowy pow. 0,1216 ha	6.080	Własność gminy – udział w

Plan odnowy miejscowości Rychwałd
na lata 2013-2020

		gruncie w wys. 142/1000 ob. działki nr 2002/1, 2003/2, 2004/2 o łącznej pow. 0,1216 ha z tytułu trwałego zarządu - Przedszkole Publiczne
2. Budynek gminny pow. 0,0684 ha	3.420	Własność gminy
3. Budynek po byłym Przedszkolu o pow. 0,11 ha	5.500	Własność gminy
4. Zespół Szkół o pow. 0,55 ha	27.500	Własność gminy – przekazane w trwały zarząd dla Zespołu Szkół
5. Przystanek autobusowy o pow. 0.03 ha	1.500	Własność gminy
6. Żwirowisko o pow. 2,872 ha	41.242	Własność gminy
7. Pod drogi gminne o pow. 5,592 ha	1.372.391	Własność gminy
8. Pod boisko sportowe o pow. 1.7100 ha	64.901	Własność gminy
9. Pod zatokę autobusową obok Kółka Rolniczego o pow. 0,0251 ha	3.765	Wieczyste użytkowanie
10. Działka Nr 2795/1 w Rychwałdzie pow. 0,0098 ha	196	Własność gminy
11. Działka Nr 2163 w Rychwałdzie pow. 0,15 ha	3.000	Własność gminy
12. Działka Nr 2164 w Rychwałdzie pow. 0,14 ha	2.800	Własność gminy
13. Działka Nr 2170 w Rychwałdzie pow. 0,14 ha	2.800	Własność gminy
14. Działka Nr 2171 w Rychwałdzie pow. 0,14 ha	2.800	Własność gminy

Plan odnowy miejscowości Rychwałd

na lata 2013-2020

15. Działka Nr 2173 w Rychwałdzie pow. 0,15 ha	3.000	Własność gminy
1	2	3
16. Działka Nr 2174 w Rychwałdzie pow. 0,15 ha	3.000	Własność gminy
17. Działka Nr 2175 w Rychwałdzie pow. 0,14 ha	2.800	Własność gminy
18. Działka Nr 2176 w Rychwałdzie pow. 0,12 ha	2.400	Własność gminy
19. Działka Nr 2180 w Rychwałdzie pow. 0,11 ha	2.200	Własność gminy
20. Działka Nr 2181 w Rychwałdzie pow. 0,06 ha	1.200	Własność gminy
21. Działka Nr 2182 w Rychwałdzie pow. 0,18 ha	3.600	Własność gminy
22. Działka Nr 2172 w Rychwałdzie pow. 0,13 ha	2.600	Własność gminy
23. Działka Nr 3399 w Rychwałdzie pow. 0,09 ha	1.800	Własność gminy
24. Działka Nr 3251/3 w Rychwałdzie pow. 0,0026 ha	1.330	Własność gminy
25. Działka Nr 4512 o pow. 0,09 ha pod zbiorniki wody w Rychwałdzie	4.345	Własność gminy
26. Działka Nr 2372/1 o pow. 0,0057 ha pod przepompownię w Rychwałdzie	1.389	Własność gminy
27. Działka Nr 2371/1 w Rychwałdzie o pow. 4,17 ha	320.000	Własność gminy – oddane w wieczyste użytkowanie
OGÓŁEM WARTOŚĆ MIENIA GMINY GIŁOWICE	35.849.320	

3.5 Infrastruktura społeczna

Na terenie miejscowości funkcjonuje obecnie 5 podmiotów gospodarczych na które składają się:

- ✓ Ośrodek Zdrowia
- ✓ Zespół Szkół
- ✓ Biblioteka
- ✓ Ochotnicza Straż Pożarna
- ✓ Boiska do gier

3.5.1 Zdrowie i opieka społeczna

Na terenie Rychwałdu działa Ośrodek Zdrowia zlokalizowany w centrum miejscowości, w skład którego wchodzi gabinet lekarski oraz gabinet pielęgniarki. W sąsiadującym mieście Żywiec znajduje się powiatowy szpital oraz przychodnie oferujące porady specjalistów różnych dziedzin zdrowotnych. Na terenie miejscowości nie funkcjonuje obecnie żadna apteka, aczkolwiek mieszkańcy wsi mogą zaopatrzyć się w środki farmaceutyczne w aptece na terenie gminy Gilowic czy też aptek znajdujących się w Żywcu.



Zdjęcie 3.1. Ośrodek zdrowia w Rychwałdzie

3.5.2 Oświata

W skład Zespołu Szkół w Rychwałdzie wchodzi Szkoła Podstawowa im. Jana Pawła II i Gimnazjum im. Jana Pawła II. Do szkoły uczęszcza ok. 100 uczniów szkoły

podstawowej i ok. 60 uczniów gimnazjum. Od września 2013r. przy zespole utworzony zostanie oddział przedszkolny liczący 19 dzieci. Kadra pedagogiczna liczy 18 nauczycieli, w tym 4 nauczycieli zatrudnionych jest nie w pełnym wymiarze. Wszyscy nauczyciele posiadają wielokierunkowe wysokie wykształcenie.

Szkoła dba o wszechstronny rozwój dziecka. Świadczą o tym bardzo wysokie wyniki sprawdzianu i egzaminów zewnętrznych wyższe od średnich powiatowych, wojewódzkich i krajowych. W ostatnich latach uczniowie osiągają wysokie lokaty w konkursach, m. in. laureaci Wojewódzkich Konkursów Przedmiotowych z Matematyki i z Historii, laureat Wojewódzkiego Etapu Ogólnopolskiego Konkursu Historycznego „Losy żołnierza i oręża polskiego”, laureaci i finaliści konkursów Wiedzy Biblijnej, wysokie lokaty w konkursach matematycznych „Kangur” i języka angielskiego „Fox”. Szkołę reprezentuje od wielu lat Chór szkolny, który odnosi corocznie wiele sukcesów na różnych konkursach nawet o zasięgu międzynarodowym.



Zdjęcie 3.2. Zespół Szkół w Rychwałdzie



Zdjęcie 3.3. Zespół Szkół w Rychwałdzie- widok z oddali

Szkoła organizuje corocznie 2 konkursy międzyszkolne: recytatorski i matematyczny. Oba te konkursy cieszą się dużym zainteresowaniem wśród zaprzyjaźnionych szkół.

Bardzo dobrze układa się współpraca ze środowiskiem poprzez organizację uroczystości, m.in. Święto Seniora, Dzień Matki i Ojca, Święto Patrona oraz występy dzieci i młodzieży w Sanktuarium Maryjnym z okazji różnych świąt sakralnych. Uczniowie biorą udział w uroczystościach lokalnych organizowanych przez Koło Gospodyń Wiejskich i OSP.

Od kilku lat szkoła pozyskuje środki unijne na realizację dodatkowych zajęć poszerzających ofertę edukacyjną oraz zakup pomocy i środków dydaktycznych.

W szkole panuje przyjazna atmosfera, w której pielęgnuje się wartości, którymi kierował się w życiu Patron Naszej szkoły Jan Paweł II.

3.5.3 Bezpieczeństwo

W Rychwałdzie bezpieczeństwo zapewnia Straż Pożarna, która została założona w dniu 23 czerwca 1923 roku z inicjatywy prezesa kółka rolniczego P. Józefa Barcika. W 1929 roku oddany do użytku został nowy budynek strażnicy, który zniszczony w czasie wojny po 1945 roku został odbudowany. W 1980 roku po wykonaniu muru oporowego przy „Nawieśniku” rozpoczęto budowę nowej remizy strażackiej, która po zakończeniu służy po dzień dzisiejszy. Starą remizę strażacką rozebrano w 1987 r. ze względu na duże zużycie budynku i zagrzybenie.



Zdjęcie 3.4. *OSP w Rychwałdzie*



Zdjęcie 3.5. *Pierwsza OSP w Rychwałdzie*

3.5.4 Kultura

W Rychwałdzie swoją filię ma gminna biblioteka publiczna. Księgozbiór biblioteki to obecnie ok. 6000 książek - uzupełnianych na bieżąco. Czytelnicy mają również możliwość korzystania z gminnej biblioteki, w której znajduje się ok. 20000 książek. Aktywnych czytelników w miejscowości Rychwałd jest 170. Istniejący księgozbiór dzieli się na literaturę piękną, literaturę dla dzieci i młodzieży, a także literaturę popularno-naukową. Biblioteka posiada również komputer biblioteczny, który podłączony jest do Internetu (korzystanie z niego jest bezpłatne). Mieszkańcy mają

również możliwość uczestniczenia w imprezach organizowanych przez Gminny Ośrodek Kultury, których coroczny harmonogram zamieszczony jest w załączniku nr 1.

3.5.5 Sport i rekreacja

Na terenie miejscowości funkcjonuje franciszkański Klub Sportowy, który działa od maja 2012 r. Założony został z myślą o promowaniu aktywnych form spędzania wolnego czasu wśród miejscowej młodzieży. Filarem organu założycielskiego są członkowie Rychwałdziego Oddziału Akcji Katolickiej, przy wsparciu ojców franciszkanów. W ramach działań klubu utworzona została juniorska drużyna piłkarska, która realizuje się w klasie rozgrywkowej Bielskiej Ligii Okręgowej Juniorów Młodszych.



Zdjęcie 3.6. FKS-Rychwałd - Drzewiarz Jasienica- mecz w dniu 23.06.2013 r. (źródło: <http://fksrychwald.futbolowo.pl/galeria,210979,zdjecie,4660563>)

Rychwałd posiada wiele obiektów sportowych m.in. boisko mieszczące się przy Zespole Szkół w Rychwałdzie, jak również boisko do piłki siatkowej, koszykowej, korty tenisowe, basen znajdujące się przy Dworze Milieskich.



Zdjęcie 3.8. Korty tenisowe przy Dworze w Rychwałdzie



Zdjęcie 3.7. Basen przy Dworze w Rychwałdzie

3.6 Infrastruktura techniczna

3.6.1 Zaopatrzenie w energię

Pod względem zaopatrzenia mieszkańców w energię sytuacja ma się bardzo dobrze. Energia dostarczana jest do poszczególnych gospodarstw domowych poprzez system licznych transformatorów na terenie gminy liniami napowietrznymi niskiego napięcia. Żadne z istniejących gospodarstw domowych nie jest pozbawione dostępu do elektryczności.

3.6.2 Zaopatrzenie w wodę

Administratorem sieci wodociągowej jest Gminny Zakład Usług Wodnych w Gilowicach. Z wodociągu gminnego korzysta około 300 odbiorców indywidualnych oraz 10 podmiotów zbiorowych (m. in. Zespół Szkół, Parafia, Dwór Rychwałd). Pozostali mieszkańcy zaopatrują się w wodę z własnych ujęć. W ramach budowy kanalizacji sanitarnej na terenie miejscowości Rychwałd rozbudowywana jest także sieć wodociągowa, w ramach której powstaną zbiorniki wody pitnej. Po zakończeniu inwestycji wszyscy mieszkańcy i turyści będą mieli możliwość skorzystania z podłączenia do sieci.

3.6.3 Sieć kanalizacyjna

Aktualnie na terenie miejscowości realizowana jest inwestycja budowy sieci kanalizacyjnej, której Inwestorem jest Związek Midzygminny ds. Ekologii w Żywcu.

Z powodu budowy, obecnie sieć jest nieczynna. Ścieki komunalne gromadzone są w zbiornikach bezodpływowych i okresowo wywożone wozami asenizacyjnymi do oczyszczalni ścieków. Na terenie miejscowości Rychwałd przedsiębiorstwem uprawnionym do wywozu ciekłych nieczystości z osadników bezodpływowych oraz osadników przydomowych oczyszczalni ścieków jest MPWiK w Żywcu, ul. Bracka 66, 34-300 Żywiec.

3.6.4 Gospodarka odpadami

Współcześnie na terenie miejscowości gospodarka odpadami komunalnymi jest prowadzona w oparciu o zatwierdzony Plan Gospodarki Odpadami dla Gminy Gilowice z 2010 roku oraz w oparciu o zatwierdzony Regulamin utrzymania czystości i porządku w gminie. Obecnie na terenie gminy funkcjonują 2 przedsiębiorstwa posiadające zezwolenie na prowadzenie działalności na odbieranie odpadów komunalnych stałych od właścicieli nieruchomości. Zorganizowaną zbiórką odpadów komunalnych zostało objętych około 89% mieszkańców.

W miejscowości prowadzona jest selektywna zbiórka odpadów komunalnych ulegających biodegradacji. W przypadku odpadów biodegradowalnych zostały stworzone warunki do rozwoju zbiórki tego rodzaju odpadów, ponieważ przedsiębiorcy prowadzący działalność w zakresie odbioru odpadów komunalnych z terenu nieruchomości mogą na podstawie zezwoleń odbierać takie odpady. Odpady typu remontowo-budowlanego są przekazywane bezpośrednio firmom zajmującym się ich zbiórką, tzn. na indywidualne zlecenie właściciela posesji podmiot odbierający odpady komunalne podstawia kontener.

W ostatnich latach na terenie miejscowości Rychwałd zinwentaryzowano zlikwidowano kilka dzikich miejsc składowania odpadów, są to głównie przydrożne rowy lasy i zagajniki. Miejsca te po zidentyfikowaniu są na bieżąco oczyszczane by zapobiec dłuższemu zaleganiu odpadów, co może przyczynić się do niekontrolowanego lokowania tam odpadów.

3.6.5 Komunikacja

W Rychwałdzie układ drogowy charakteryzuje dwustopniowa hierarchia, a mianowicie drogi powiatowe oraz drogi gminne. Do dróg powiatowych zaliczamy ul. Beskidzką łączącą miejscowość Rychwałdek z Gilowicami oraz ul. Frańciszkąską

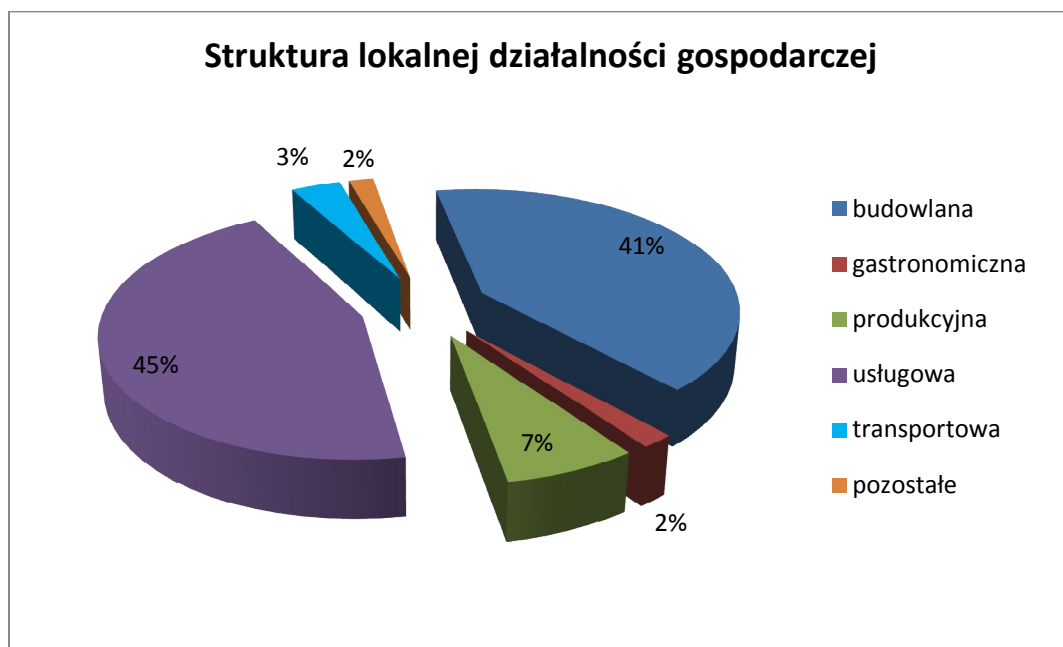
zmierzającą od centrum miejscowości do miasta Żywca. Drogi gminne posiadają w znacznym stopniu nawierzchnie asfaltową. W celu poprawienia bezpieczeństwa w miejscowości należałoby stworzyć chodniki dla pieszych. Komunikację publiczną zapewnia Państwowa Komunikacja Samochodowa Oddział w Żywcu oraz Miejski Zakład Komunikacyjny w Żywcu.

3.6.6 Telekomunikacja

Głównym operatorem sieci telefonicznej na obszarze miejscowości jest Telekomunikacja Polska S.A. Innym operatorem działającym na terenie gminy jest DIALOG oraz operatorzy telefonii komórkowej. Praktycznie wszystkie gospodarstwa domowe, które wyraziły taką wolę, są podłączone do sieci telefonicznej.

3.7 Gospodarka, rolnictwo i rynek pracy

Na terenie miejscowości z powodzeniem rozwijają się drobna przedsiębiorczość jak również w mniejszym stopniu rolnictwo. Strukturę lokalnej działalności gospodarczej przedstawia poniższy wykres:



Wykres 3.1. *Struktura lokalnej działalności gospodarczej zestawiona procentowo*

Plan odnowy miejscowości Rychwałd
na lata 2013-2020

Tabela 3.2. Struktura lokalnej działalności gospodarczej zestawiona ilościowo

Branża	Ilość podmiotów
budowlana	23
gastronomiczna	1
produkcyjna	4
usługowa	25
transportowa	2
pozostałe	1
Ogółem	56

Słabe warunki glebowe nie sprzyjają prowadzeniu tradycyjnej działalności rolniczej.

3.8 Kapitał społeczny i ludzki

Podmiotami społecznymi działającymi na terenie miejscowości Rychwałd są:

- ✓ Koło gospodyń wiejskich
- ✓ Ochotnicza Straż Pożarna
- ✓ Dzieci Maryi, Oaza, Schola, Grupy modlitewne
- ✓ Oddział Akcji Katolickiej
- ✓ Franciszkański Klub Sportowy

Działalność wszystkich wymienionych wyżej organizacji związana jest z promocją lokalnego dziedzictwa kulturowego, wspomaganiem potrzebujących rodzin



Zdjęcie 3.9. Infirmeria Zielarska im. O. Grzegorza Sroki w Rychwałdzie

oraz integracji mieszkańców.

Opisując kapitał ludzki mieszkańców Rychwałdu, nie sposób nie wspomnieć zasłużonego franciszkanina miejscowości - Ojca Grzegorza Srokę. W swej działalności przez ponad pięćdziesiąt lat życia zajmował się ziołolecznictwem i udzielił porad blisko półmilionowej rzeszy chorych. Był autorem licznych publikacji z dziedziny ziołolecznictwa, a jego słynny poradnik ziołowy ukazał się już niemalże w jednym milionie egzemplarzy. Ojciec Grzegorz był niekwestionowanym autorytetem w dziedzinie fitoterapii, najsłynniejszym polskim, a być może i światowym zielarzem zakonnym.



Zdjęcie 3.10. Ojciec Grzegorz Sroka (1930-2006)

We współpracy z Ojcem Grzegorzem firma BONIMED komponowała mieszanki ziołowe, które można nabywać do dnia dzisiejszego w Infirmerii Zielarskiej w Rychwałdzie.

Z inicjatywy ojca Grzegorza, w Rychwałdzie powstały groty solne. Groty mają formę fragmentu chodnika Kopalni Soli z Bochni. Ściany zbudowane są z brył soli tzw. skał solnych pochodzących z Kopalń Soli z Bochni i Kłodawy.

W grudniu 2009 roku nowo otwarty most w ciągu drogi powiatowej Rychwałd - Łękawica został nazwany na cześć ojca Grzegorza Sroki.

4 OCENA I MOCNYCH I SŁABYCH STRON MIEJSCOWOŚCI

4.1 Analiza SWOT

W celu uporządkowania najważniejszych informacji o miejscowości Rychwałd oraz dokonaniu analizy strategicznej zastosowano najpopularniejsze i uniwersalne narzędzie pierwszego etapu analizy strategicznej jakim jest analiza SWOT. Technika analityczna SWOT polega na posegregowaniu posiadanych informacji (*w naszym przypadku jest to miejscowość Rychwałd*) na cztery grupy (cztery kategorie czynników strategicznych):

- S (*Strengths*) – mocne strony: wszystko to co stanowi atut, przewagę, zaletę analizowanego obiektu,
- W (*Weaknesses*) – słabe strony: wszystko to co stanowi słabość, barierę, wadę analizowanego obiektu,
- O (*Opportunities*) – szanse: wszystko to co stwarza dla analizowanego obiektu szansę korzystnej zmiany,
- T (*Threats*) – zagrożenia: wszystko to co stwarza dla analizowanego obiektu niebezpieczeństwo zmiany niekorzystnej.

Tabela 4.1. Analiza SWOT dla miejscowości Rychwałd

Mocne strony	Słabe strony
<ul style="list-style-type: none">✓ Sanktuarium Maryjne✓ Dom Rekolekcyjno - Formacyjny✓ Dwór Milieskich w Rychwałdzie oferujący noclegi, odnowę biologiczną, boiska do tenisa, koszykówki oraz piłki siatkowej, basen, wycieczki dorożką, a także miejsce do grillowania czy też rozpalania ogniska✓ Kawiarnia, restauracja, sala bankietowa w Dworze✓ Dogodne miejsca parkingowe	<ul style="list-style-type: none">✓ Mała liczba agroturystyk i domów wczasowych✓ Brak szlaków tematycznych (Questingów)✓ Brak szlaków dla wycieczek rowerowych i pieszych✓ Brak chodników✓ Małe przystosowanie dla osób niepełnosprawnych✓ Brak możliwości uprawiania sportów zimowych (niewykorzystanie gór miejscowych)

<ul style="list-style-type: none">✓ Liczne pielgrzymki – turyści✓ Ciekawe, widokowe położenie (piękna okolica)✓ Odnoszący sukcesy Franciszkański Klub Sportowy (FKS)✓ Miesięczna gazetka parafialna Pax et Bonum informująca o planowanych i zaistniałych wydarzeniach✓ Przewaga dróg o nawierzchni asfaltowej✓ Istniejąca sieć wodociągowa✓ Budowa sieci kanalizacyjnej✓ Powstający plac zabaw dla najmłodszych mieszkańców wraz ze ścieżką zdrowia✓ Komunikacja miejska✓ Atrakcyjne położenie - sąsiedztwo z miastem powiatowym, a także bliska odległość z miejscowościami oferującymi: wyciągi narciarskie, górską kolejkę linowo-terenową na górę Żar, jeździectwo konne, pływalnię oraz żaglownię w obrębie jeziora żywieckiego✓ Społeczeństwo o coraz wyższym wykształceniu✓ Duży obszar terenów zalesionych✓ Liczne organizacje parafialne zrzeszające młodzież i dorosłych✓ Infirmeria zielarska - zioła Ojca Grzegorza✓ Przedsiębiorczy mieszkańcy	<ul style="list-style-type: none">✓ Utrudnienia w ruchu wynikające z modernizacji wsi w sieć wodociągową i kanalizacyjną✓ Brak zagospodarowania terenu w posadzenie drzew i krzewów✓ Coraz mniejsza ilość pól uprawnych – zachwaszczenie terenów grożące pożarem i namnożeniem szkodników✓ Brak boiska sportowego✓ Spadek dochodów mieszkańców✓ Znaczne bezrobocie wśród ludzi młodych✓ Brak rozreklamowania miejscowości✓ Brak inwestorów z zewnątrz✓ Brak przetwórstwa rolno-spożywczego✓ Mała intensywność chowu zwierząt gospodarskich✓ Brak sieci gazowej✓ Brak specjalistycznej opieki zdrowotnej✓ Brak szkolnictwa zawodowego – ponadgimnazjalnego✓ Wysokie zatrudnienie mieszkańców poza terenem gminy✓ Niska świadomość ekologiczna✓ Brak programu ochrony środowiska✓ Niepełny stan oświetlenia wsi
--	---

Plan odnowy miejscowości Rychwałd
na lata 2013-2020

<p>(prowadzenie różnego rodzaju usług na terenie wsi)</p> <ul style="list-style-type: none"> ✓ Góry: Łyska (640 m n.p.m), Barutka (622 m n.p.m.) ✓ Zabytki: Kaplica utworzona z materiału pozyskanego z rozebranego kościoła gilowickiego, barokowy kościół, plebania przykościelna, kamienna figura Jana Nepomucena, dwór Milieskich ✓ Szkoła podstawowa i gimnazjum ✓ Świetlica wiejska ✓ Ośrodek zdrowia ✓ Aktywna działalność biblioteki ✓ Dobrze rozwinięty handel – sieć sklepów spożywczo-przemysłowych ✓ Brak przemysłu uciążliwego dla środowiska ✓ Dobry dostęp do telefonii i Internetu ✓ Szlak Św. Jakuba 	
Szanse	Zagrożenia
<ul style="list-style-type: none"> ✓ Rozwój turystyki i agroturystyk, pól namiotowych itp. ✓ Rozwój rolnictwa ekologicznego ✓ Sporządzenie szlaków turystycznych (pieszych, rowerowych), tematycznych (questingów); wykorzystanie historycznego aspektu ucieczki króla przez górę Łyską do utworzenia szlaku czy też atrakcji turystycznej ✓ Reklama święta wojska polskiego 	<ul style="list-style-type: none"> ✓ Mała liczba inwestycji ✓ Niewykorzystanie walorów turystycznych ✓ Wzrastające bezrobocie ✓ Niska edukacja społeczeństwa dotycząca możliwości pozyskania środków pieniężnych ✓ Migracje młodych mieszkańców do miast oraz starzenie się społeczeństwa ✓ Zanik kultu tradycji i zabytków ✓ Brak środków finansowych do życia

<p>obchodzonego 15 sierpnia wraz z pokazami militarnymi</p> <ul style="list-style-type: none">✓ Podnoszenie kwalifikacji zawodowych mieszkańców✓ Zaktywizowanie społecznej działalności i integrowanie mieszkańców całej gminy✓ Wzrost dotacji państwowych na oświatę, kulturę i opiekę społeczną✓ Możliwość wykorzystania biomasy oraz energii elektrycznej na cele energetyczne✓ Stworzenie możliwości wymiany pieców CO na ekologiczne (dofinansowanie)✓ Zwiększenie aktywności mieszkańców na rzecz środowiska lokalnego	<p>dla rodzin</p> <ul style="list-style-type: none">✓ Niska opłacalność produkcji w rolnictwie✓ Degradacja środowiska przez turystów✓ Brak odpowiednich sprawnie działających służb utrzymujących porządek w miejscowości✓ Brak miejsc dla młodzieży do kulturalnego i aktywnego spędzania czasu wolnego
---	---

5 OPIS PLANOWANYCH ZADAŃ INWESTYCYJNYCH I PRZEDSIĘWZIĘĆ AKTYWIZUJĄCYCH SPOŁECZNOŚĆ LOKALNĄ W LATACH 2013-2020

Tabela 5.1. *Harmonogram planowanych zadań inwestycyjnych i przedsięwzięć aktywizujących społeczność lokalną na lata 2013-2020*

<i>Nazwa zadania inwestycyjnego</i>	<i>Cel zadania</i>	<i>Przeznaczenie</i>	<i>Harmonogram realizacji</i>	<i>Szacunkowe koszty realizacji (zł)</i>	<i>Źródła pozyskania funduszy</i>
Renowacja elewacji Kościoła Parafialnego p.w. Św. Mikołaja, Sanktuarium Matki Bożej Rychwałdzkiej	Zachowanie dla przyszłych pokoleń unikatowych elementów lokalnego dziedzictwa kulturowego	Zachowanie dziedzictwa kulturowego, cennego z punktu widzenia Gminy, regionu oraz kraju	2013 – 2014	520.000,00	Fundusze UE – w ramach PROW na lata 2007 – 2013, Środki Parafii Rzymско – Katolickiej p.w. św. Mikołaja w Rychwałdzie
Budowa Sali Gimnastycznej	Utworzenie na terenie Gminy warunków sprzyjających prawidłowemu rozwojowi dzieci i	✓ Prowadzenie regularnych zajęć wychowania fizycznego z uczniami placówek edukacyjnych z terenu miejscowości, ✓ Organizacja zawodów	2015 – 2017	2.200.000,00	Środki własne Gminy, Środki krajowe (budżet państwa) – Ministerstwo Sportu,

Plan odnowy miejscowości Rychwałd
na lata 2013-2020

	młodzieży, poprzez aktywne uprawianie sportu	sportowych rangi gminnej oraz powiatowej, przede wszystkim z udziałem dzieci i młodzieży, ✓ Organizacja imprez kulturalnych, także nakierowanych na promocję Gminy / miejscowości, ✓ Uprawianie sportu przez mieszkańców miejscowości – dzieci, młodzież oraz osoby dorosłe.			Fundusze UE – w ramach programów operacyjnych na lata 2014 - 2020
Budowa chodników ul. Spacerowa ul. Św. Jana ul. Dział ul. Zielona ul. Polna	Zwiększenie bezpieczeństwa mieszkańców Gminy poprzez odseparowanie ruchu pieszego od samochodowego	Bezpieczna, zgodna z obowiązującymi przepisami organizacja ruchu drogowego na terenie miejscowości Rychwałd oraz Gminy.	2014 – 2020	650.000,00 900.000,00 590.000,00 285.000,00 345.000,00	Środki własne Gminy, Fundusze UE – w ramach programów operacyjnych na lata 2014 - 2020

Plan odnowy miejscowości Rychwałd
na lata 2013-2020

Remont i renowacja Rychwałdzkich Kapliczek – 3 szt.	Zachowanie dla przyszłych pokoleń lokalnego dziedzictwa kulturowego, poprawa wizerunku miejscowości	Kultywowanie lokalnej spuścizny kulturowej, pielęgnowanie lokalnych tradycji.	2016	240.000,00	Środki własne Gminy, Fundusze UE – w ramach programów operacyjnych na lata 2014 – 2020 Środki Parafii Rzymsko – Katolickiej p.w. św. Mikołaja w Rychwałdzie
Opracowanie i wdrożenie systemu identyfikacji wsi.	Zwiększenie stopnia rozpoznawalności turystycznej i kulturalnej oferty Gminy oraz miejscowości Rychwałd w skali regionu oraz kraju	Efektywna promocja turystycznej i kulturalnej oferty miejscowości oraz Gminy w skali regionu oraz kraju.	2014 – 2015	200.000,00	Środki własne Gminy, Fundusze UE – w ramach programów operacyjnych na lata 2014 - 2020
Realizacja ścieżki tematycznej na Barutkę „Szlakiem Jana Pawła II”	Zwiększenie turystycznej atrakcyjności Gminy oraz miejscowości	Uprawianie sportu, aktywna rekreacja i wypoczynek na terenie miejscowości.	2014 – 2015	90.000,00	Środki własne Gminy, Fundusze UE – w ramach programów

Plan odnowy miejscowości Rychwałd
na lata 2013-2020

	Rychwałd, z punktu widzenia osób przyjezdnych, zainteresowanych aktywną rekreacją				operacyjnych na lata 2014 - 2020 Inicjatywa wspólnotowa LEADER
Realizacja ścieżki tematycznej na Łyskę „Szlakiem uciekającego Króla”	Zwiększenie turystycznej atrakcyjności Gminy oraz miejscowości Rychwałd, z punktu widzenia osób przyjezdnych, zainteresowanych aktywną rekreacją	Uprawianie sportu, aktywna rekreacja i wypoczynek na terenie miejscowości.	2014 – 2015	55.000,00	Środki własne Gminy, Fundusze UE – w ramach programów operacyjnych na lata 2014 - 2020 Inicjatywa wspólnotowa LEADER
Budowa kuchni stołówki szkolnej	Poprawa warunków przygotowania i spożywania posiłków dla uczniów, wynajem stołówki na uroczystości lokalne	Zapewnienie posiłków dla podopiecznych placówki szkolnej, organizacja imprez i uroczystości z udziałem uczniów	2016-2018	800.000,00	Środki własne Gminy, Fundusze UE – w ramach programów operacyjnych na lata 2014 - 2020

Plan odnowy miejscowości Rychwałd
na lata 2013-2020

<p>Zagospodarowanie strychu budynku szkolnego – pozyskanie pomieszczeń do zajęć lekcyjnych i pozalekcyjnych</p>	<p>Organizacja zajęć lekcyjnych pozalekcyjnych (zajęcia artystyczne, techniczne, zabawy rekreacyjne, świetlicowe itp.)</p>	<p>Prowadzenie zajęć lekcyjnych z udziałem uczniów placówki</p>	<p>2015-2017</p>	<p>125.000,00</p>	<p>Środki własne Gminy, Fundusze UE – w ramach programów operacyjnych na lata 2014 – 2020 Środki krajowe (budżet państwa) Ministerstwo Edukacji</p>
<p>Obserwatorium astronomiczne w szkole</p>	<p>Poszerzenie oferty zajęć pozalekcyjnych, rozwijanie zainteresowań dzieci i młodzieży</p>	<p>Prowadzenie zajęć lekcyjnych i fakultatywnych z udziałem uczniów placówki</p>	<p>2019-2020</p>	<p>500.000,00</p>	<p>Środki własne Gminy, Fundusze UE – w ramach programów operacyjnych na lata 2014 – 2020 Środki krajowe (budżet państwa) Ministerstwo Edukacji</p>

Plan odnowy miejscowości Rychwałd
na lata 2013-2020

Wytyczenie i wykonanie ścieżki rowerowej	Zwiększenie atrakcyjności pod względem turystycznym, poprawa bezpieczeństwa dla rowerzystów	Uprawianie sportu, aktywna rekreacja i wypoczynek na terenie miejscowości.	2014-2015	1.500.000,00	Środki własne Gminy, Fundusze UE – w ramach programów operacyjnych na lata 2014 – 2020
Organizacja cyklicznej imprezy sportowej – Międzygminny Wielobój Lekkoatletyczny	Wykorzystanie infrastruktury sportowej przy szkole, podnoszenie kultury i aktywności fizycznej, nawiązanie współpracy z ościennymi gminami;	Efektywna promocja turystycznej i kulturalnej oferty miejscowości oraz Gminy w skali regionu oraz kraju	Cyklicznie od roku 2014	25.000,00 / rok	Środki własne Gminy, Fundusze UE – w ramach programów operacyjnych na lata 2014 – 2020 Samorząd Województwa Śląskiego
Modernizacja i wyposażenie sali OSP wraz z zapleczem kuchennym	Podniesienie jakości organizowanych uroczystości środowiskowych poprzez zakup nowego wyposażenia (stoliki i krzesła) sali	Ożywienie kulturalnej działalności OSP	2014-2016	200.000,00	Środki własne Gminy, Fundusze UE – w ramach programów operacyjnych na lata 2014 – 2020 Środki OSP

Plan odnowy miejscowości Rychwałd
na lata 2013-2020

	OSP oraz wyposażenia zaplecza kuchennego i jego modernizacja;				
Zagospodarowanie działki gminnej pod kątem rekreacyjno- kulturalnym	Zwiększenie atrakcyjności miejscowości pod kątem turystycznym i rekreacyjno-kulturalnym; Pozyskanie miejsca dla dzieci i młodzieży do kulturalnego i aktywnego spędzania czasu wolnego (zaplecze sportowe, amfiteatr, miejsce do grillowania itp.)	Uprawianie sportu, aktywna rekreacja i wypoczynek na terenie miejscowości. Efektywna promocja turystycznej i kulturalnej oferty miejscowości oraz Gminy w skali regionu oraz kraju.	2015-2020	180.000,00	Środki własne Gminy, Fundusze UE – w ramach programów operacyjnych na lata 2014 - 2020

6 REALIZACJA, OCENA I MONITORING PLANU

Integralną częścią procesu zarządzania i planowania strategicznego jest monitorowanie realizacji (wdrażania) planu rozwoju. Pojęcie monitorowania obejmuje wszystkie działania zapewniające osiągnięcie pożądanych efektów rozwojowych we wszystkich czasowych okresach planistycznych.

Wdrożenie planu odbywa się w normalnym procesie kierowania. Kierowanie jest to proces planowania, organizowania, przewodzenia i kontrolowania działalności organizacji oraz wykorzystania wszystkich, dostępnych jej zasobów dla osiągnięcia ustalonych celów.

Sformułowanemu raz planowi rozwoju miejscowości Rychwałd nie należy traktować jako zamkniętego dokumentu, który ma obowiązywać cały czas w niezmienionym kształcie. Obecna postać planu została ukształtowana w określonych warunkach społecznych, ekonomicznych które są stanami dynamicznymi.

Dlatego osiągnięcie założonych celów w sposób ekonomiczny wymaga systematycznego monitorowania zmian wewnętrznych i zewnętrznych uwarunkowań rozwoju miejscowości w kontekście gminy, ciągłej obserwacji i ocenie pozytywnych i negatywnych doświadczeń przy wdrażaniu planu oraz opracowywaniu i wdrażaniu programów korygujących odstępstwa od planu.

Zmiany w planie obejmować mogą nie tylko sposoby i środki działania ale także w krańcowych przypadkach wiązać się mogą z koniecznością rezygnacji z jednych celów i wprowadzenia nowych (poziom strategiczny i taktyczny). W celu dokonywania zmian opracowano Kartę stanowiącą Załącznik Nr 2 do planu. Karty będą sukcesywnie zbierane od społeczności prywatnej, publicznej oraz wszystkich organizacji pozarządowych oraz grup nieformalnych działających w miejscowości Rychwałd.

Chcąc wprowadzić efektywny mechanizm kontrolny przyjęto następującą procedurę monitorowania i oceny realizacji celów określonych w planie.

Rolę Komitetu Monitorującego Plan pełnić będzie powołany Zarządzeniem Wójta Zespół ds. planowania strategicznego gminy.

Zespół ds. planowania strategicznego gminy

- ✓ będzie cyklicznie, w okresach minimum rocznych oceniać realizację przyjętego Planu Rozwoju;
- ✓ rekomenduje Wójtowi wnioski dla dalszej realizacji Planu, w przypadku odchylenia od przyjętych celów i kierunków rozwoju,
- ✓ wskaże Wójtowi propozycję działań korygujących, a Wójt przedstawi Radzie Gminy propozycję dokonania odpowiednich zmian w zapisach dokumentu strategicznego.

Skuteczność Planu będzie poddawana bieżącej ocenie na podstawie wskaźników postępu realizacji i oceny skuteczności wdrażanych projektów o których mowa w punkcie 4 Planu Odnowy Miejscowości.

Do wdrażania planu zaangażowani będą partnerzy społeczni, celem zapewnienia szerokiego udziału zainteresowanych instytucji i organizacji w rozwoju miejscowości.

Na podstawie założeń planu zostanie przygotowany do każdego zadania informacja dodatkowa zawierająca:

- ✓ sposób realizacji założonych celów,
- ✓ wdrażane działania,
- ✓ kryteria oceny projektów rozwojowych,
- ✓ wskaźniki monitoringu,
- ✓ partnerów,
- ✓ harmonogram prac,
- ✓ plan finansowy i źródła finansowania.

Realizacja planu odbywać się będzie z zachowaniem zasady partnerstwa, równości szans, spójności rozwoju przestrzennego oraz zgodności z krajową i regionalną polityką rozwoju.

7 POSTANOWIENIA KOŃCOWE

1. Plan Odnowy Miejscowości Rychwałd na lata 2013 – 2020 będzie stanowić integralną część Planu Odnowy Gminy Gilowice.
2. Niniejszy Plan Odnowy Miejscowości Rychwałd jest podstawą do szczególnego rozpatrzenia i podjęcia stosownych działań przez Komisję Rady i Wójta Gminy

Gilowice ze szczególnym uwzględnieniem możliwości finansowych własnych Gminy, programów rządowych, funduszy unijnych Unii Europejskiej przy uwzględnieniu potrzeb całej Gminy Gilowice.

8 MATERIAŁY ŹRÓDŁOWE

- [1]. Urząd Gminy Gilowice
- [2]. Kroniki kościelne
- [3]. Gminna biblioteka publiczna w Gilowicach
- [4]. Gminny Zakład Usług Wodnych
- [5]. Zespół Szkół im. Jana Pawła II w Rychwałdzie
- [6]. Strony internetowe

9 ZAŁĄCZNIKI

- [1]. Harmonogram imprez organizowanych przez Gminny Ośrodek Kultury w Gilowicach.
- [2]. Karta zmian do Miejscowego Planu Odnowy Miejscowości Rychwałd na lata 2013-2020
- [3]. Uchwała Nr 3/2013 Zebrania Wiejskiego w Rychwałdzie z dnia 7 lipca 2013 r.

**KALENDARZ IMPREZ
GMINNEGO OŚRODKA KULTURY
W GILOWICACH**

Data	Nazwa	Miejsce	Organizator
styczeń	Rychwałdzkie kolędowanie	Rychwałd	Parafialny Oddział Akcji Katolickiej w Rychwałdzie tel. 33 865 10 01
styczeń	Powiatowy Przegląd Kolęd i Pastorałek dla Osób Niepełnosprawnych	Sala GOK Gilowice	WTZ Gilowice tel. 33 865 34 47
luty	Feriada	GOK Gilowice	GOK Gilowice tel./fax 33 865 30 15 gok@gilowice.pl
luty	Powiatowy konkurs plastyczny „... by ziemia była piękna” (ogłoszenie konkursu)	GOK Gilowice	GOK Gilowice tel./fax 33 865 30 15 gok@gilowice.pl
marzec	Konkurs na Palmę Wielkanocną – jeden z najstarszych konkursów na żywiecczyźnie na TRADYCYJNE zdobienie palm	Kościół p.w. św. Andrzeja Apostoła w Gilowicach	ROK Bielsko – Biała Parafia w Gilowicach GOK Gilowice tel./fax 33 865 30 15 gok@gilowice.pl
kwiecień	Kiermasz ogrodniczy	GOK Gilowice	GOK Gilowice tel./fax 33 865 30 15 gok@gilowice.pl
maj	Majówka	Amfiteatr w Gilowicach	GOK Gilowice tel./fax 33 865 30 15 gok@gilowice.pl

Plan odnowy miejscowości Rychwałd

na lata 2013-2020

maj	Dzień Matki	Sala GOK Gilowice	GOK Gilowice tel./fax 33 865 30 15 gok@gilowice.pl
maj	Dzień Otwarty Warsztatu Terapii Zajęciowej w Gilowicach	WTZ Gilowice	WTZ Gilowice tel. 33 865 34 47
czerwiec	Dzień dziecka	GOK Gilowice	GOK Gilowice tel./fax 33 865 30 15 gok@gilowice.pl
lipiec	Dni Gilowic – 2 dni występów zespołów zagranicznych i polskich, wesołe miasteczko- atrakcje dla wszystkich!	Amfiteatr w Gilowicach	GOK Gilowice tel./fax 33 865 30 15 gok@gilowice.pl
lipiec, sierpień	Wakacje z GOK i „Olimpijczykiem”- comiesięczne, tygodniowe spotkania, dla najmłodszych i nie tylko	Amfiteatr w Gilowicach	GOK Gilowice tel./fax 33 865 30 15 gok@gilowice.pl , PKS „Olimpijczyk” Gilowice
wrzesień	Dożynki	Rychwałd / Gilowice	KGW Rychwałd tel. 33 865 10 90 KGW Rychwałdek
grudzień	Mikołajki	Sala GOK w Gilowicach, Rychwałd	GOK Gilowice tel./fax 33 865 30 15 gok@gilowice.pl
grudzień	Konkurs „Choinka po nasymu”	Sala GOK w Gilowicach	GOK Gilowice tel./fax 33 865 30 15 gok@gilowice.pl

Karta zmian

Nr karty/.....

do Miejscowego Planu Odnowy Miejscowości Rychwałd

na lata 2013-2020

	Imię i Nazwisko Nazwa Organizacji (Tel. Kontaktowy)
Opis zmian	Charakterystyka miejscowości (pkt. I)	
	Inwentaryzacja zasobów służących odnowie miejscowości (pkt. II)	

Analiza SWOT - Ocena i mocnych i słabych stron miejscowości (pkt. III)

Mocne Strony	Słabe strony

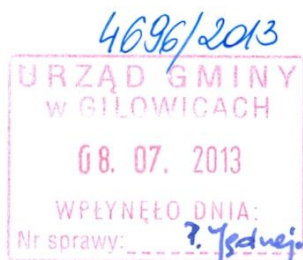
Plan odnowy miejscowości Rychwałd
na lata 2013-2020

Szanse	Zagrożenia

Opis planowanych zadań inwestycyjnych i przedsięwzięć w latach 2013-2020 (pkt. IV)

Nazwa zadania inwestycyjnego	Cel zadania	Przeznaczenie	Harmonogram realizacji	Szacunkowe koszty realizacji (zł)	Źródła pozyskania funduszy

Osobą odpowiedzialną za projekt i wyznaczoną do kontaktu jest Pani Agnieszka Cygoń - Inspektor Urzędu Gminy - Tel. 0 33 865 30 20 wew. 24.



„PROJEKT”

UCHWAŁA Nr 3/2013

**Zebrania Wiejskiego Sołectwa Rychwałd
z dnia 07 lipca 2013r.**

w sprawie:

przyjęcia „Planu Odnowy Miejscowości Rychwałd na lata 2013-2020

Na podstawie art. 36 ust. 1 ustawy z dnia 8 marca 1990 r. o samorządzie gminnym (j.t. Dz.U. z 2013 r. poz. 594) oraz § 9 pkt 6 Statutu Sołectwa Rychwałd przyjętego Uchwałą Nr XXIX /117/08 Rady Gminy Gilowice z dnia 29 grudnia 2008 r.

Zebranie Wiejskie uchwala, co następuje:

§ 1.


Przyjmuje się Plan Odnowy Miejscowości Rychwałd na lata 2013-2020 Plan stanowi załącznik do uchwały.

§ 2.

Wykonanie uchwały powierza się sołtysowi Sołectwa.

§ 3.

Uchwała wchodzi w życie z dniem podjęcia.

**SOŁTYS
SOŁECTWA RYCHWAŁD**

Bolesław Rodak