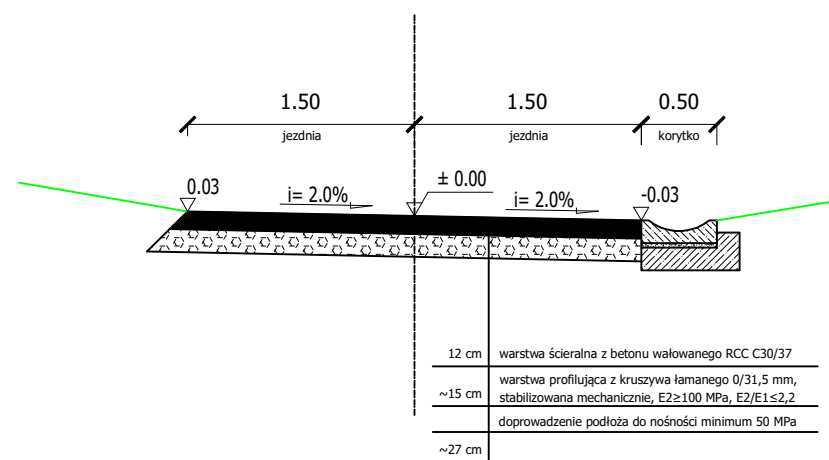
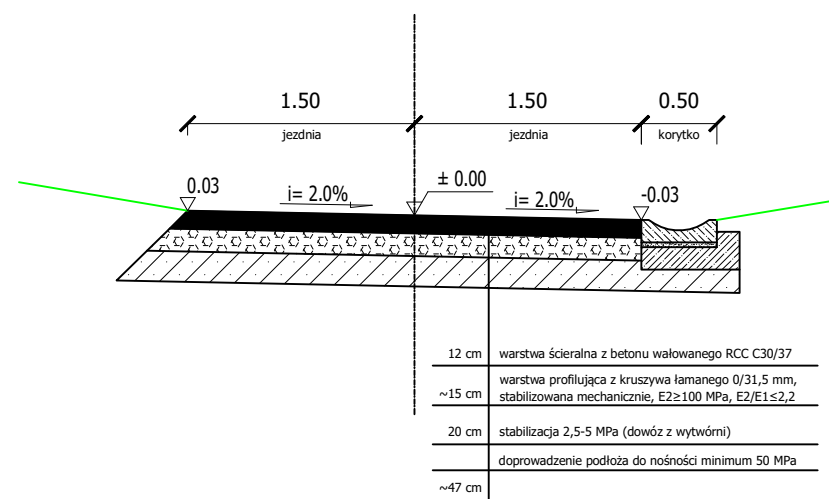


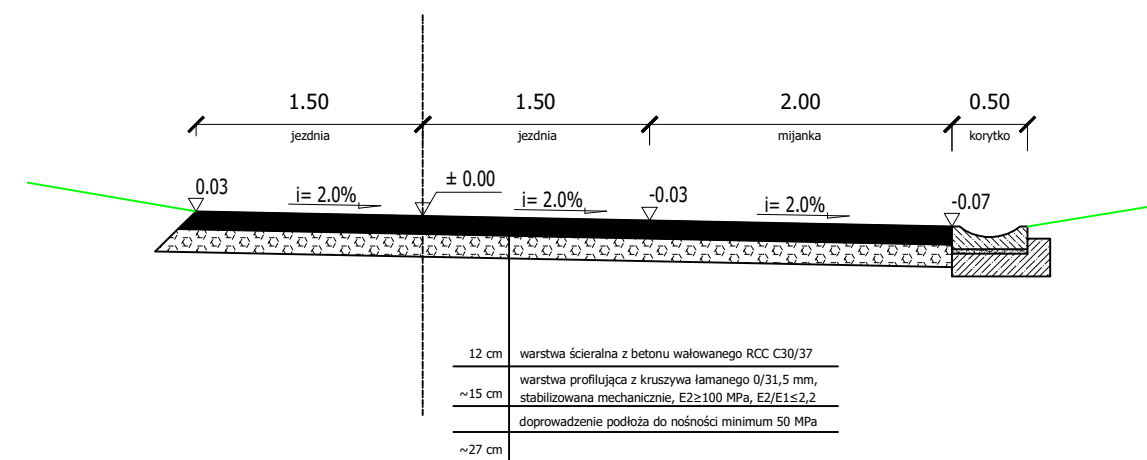
PRZEKRÓJ POPRZECZNY
A-A
w km 0+008.00 - 0+061.32 i w km 0+092.32 - 0+180.00




PRZEKRÓJ POPRZECZNY
B-B
w km 0+180.00 - 0+231.17 i w km 0+262.17 - 0+313,00



PRZEKRÓJ POPRZECZNY
A` - A`
w km 0+061.32 - 0+092.32



PRZEKRÓJ POPRZECZNY
B` - B`
w km 0+231.17 - 0+262.17



Jednostka projektowa:  GEODEZJA i PROJEKTOWANIE Anna Reroń 34-322 Gilowice ul. Krakowska 49 B		Kontakt: Geodezja - 695054651 Projektowanie - 662490570 e-mail: gipreron@gmail.com	
Inwestor: Gmina Gilowice ul. Krakowska 40 34-322 Żywiec		Temat opracowania: Przebudowa drogi - ulica Poręby w Gilowicach w km 0+008,00 do km 0+313,00	
Branża: DROGOWA	Skala: 1:500	Nazwa rysunku: Przekroje konstrukcyjne	Nr rys. 3
Data: kwiecień 2019 r.	Faza: DOKUMENTACJA TECHNICZNA		
Funkcja:	Tytuł, imię i nazwisko:	Nr uprawnień, specjalność:	Podpis:
Projektant:	mgr inż. Przemysław Reroń	SLK/3953/POOD/11	
Opracował:			